

INVESTIČNÍ ZÁMĚR II- STŘED

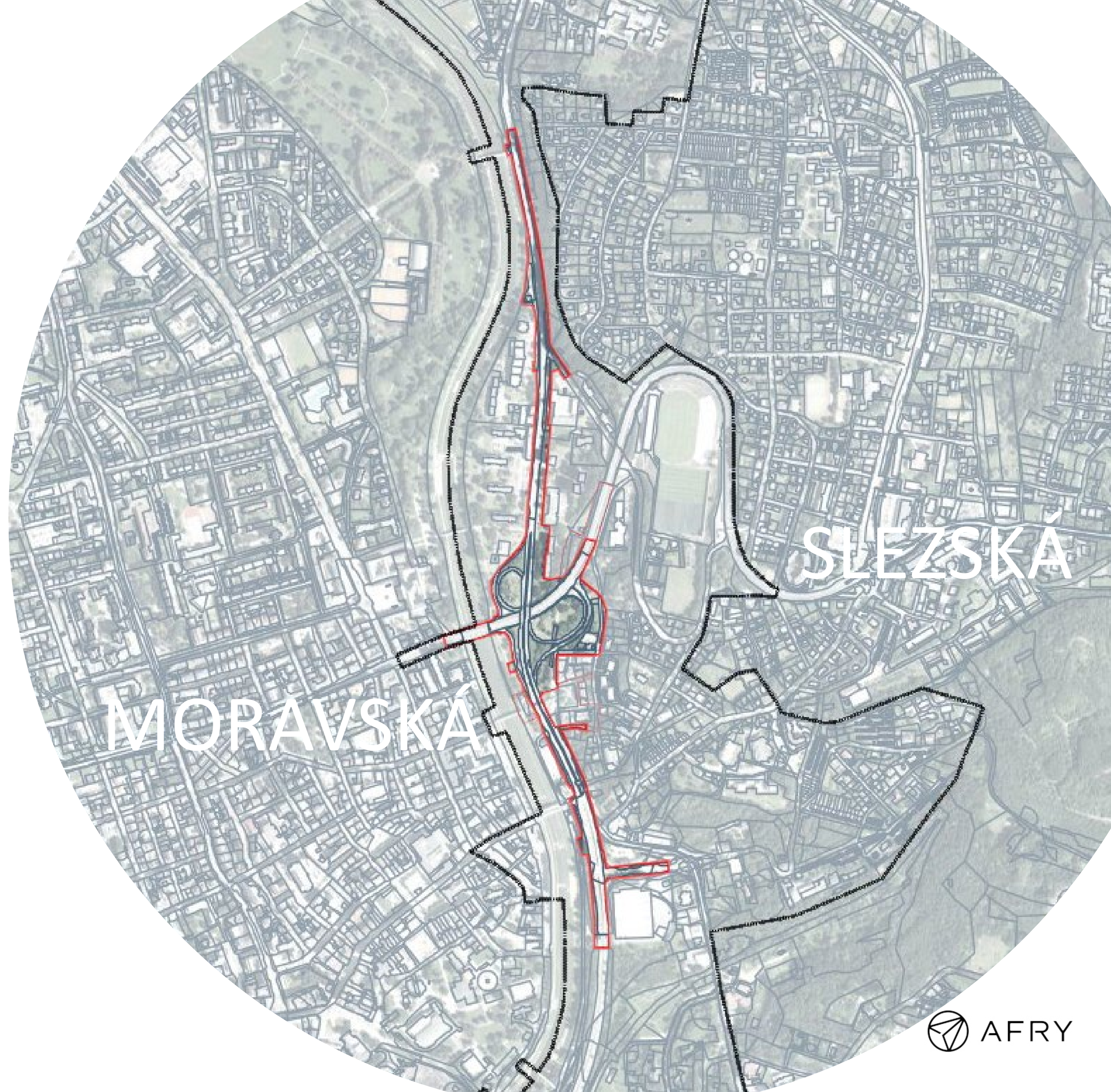
# PROMĚNA ULIC BOHUMÍNSKÁ, FRÝDECKÁ

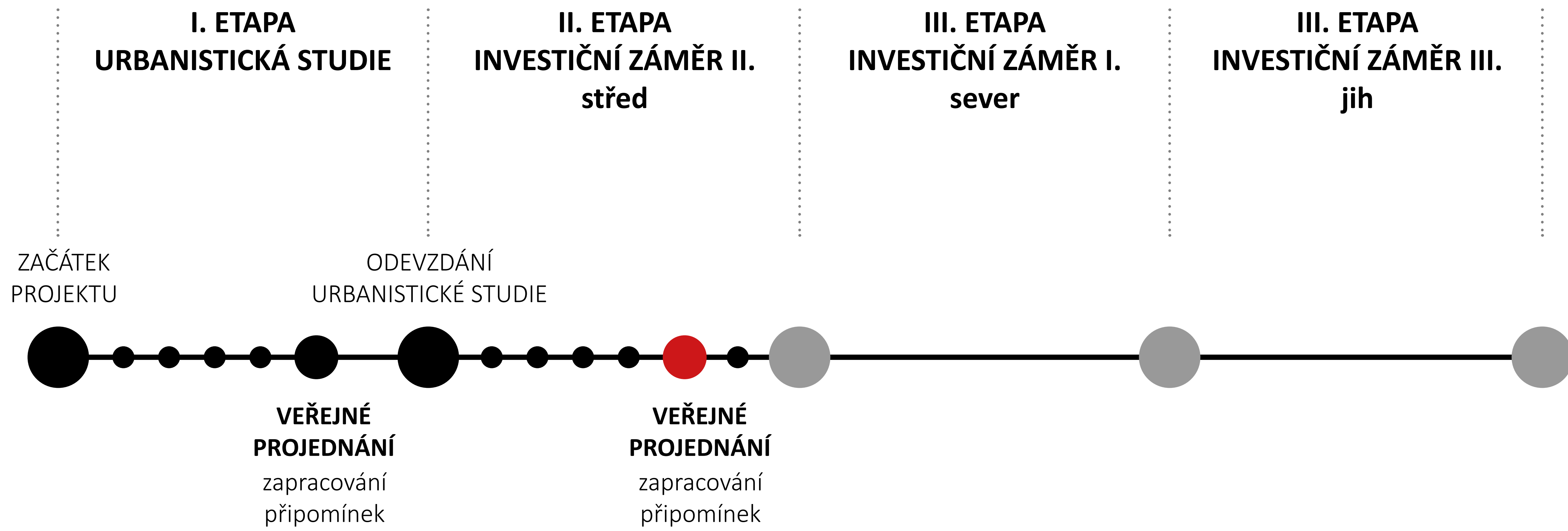
PREZENTUJÍ:

ING. ARCH. MARTINA HOLUBOVÁ

ING. JIŘÍ LÁVIC

V OSTRAVĚ LISTOPAD 2023





**HARMONOGRAM PROJEKTU**

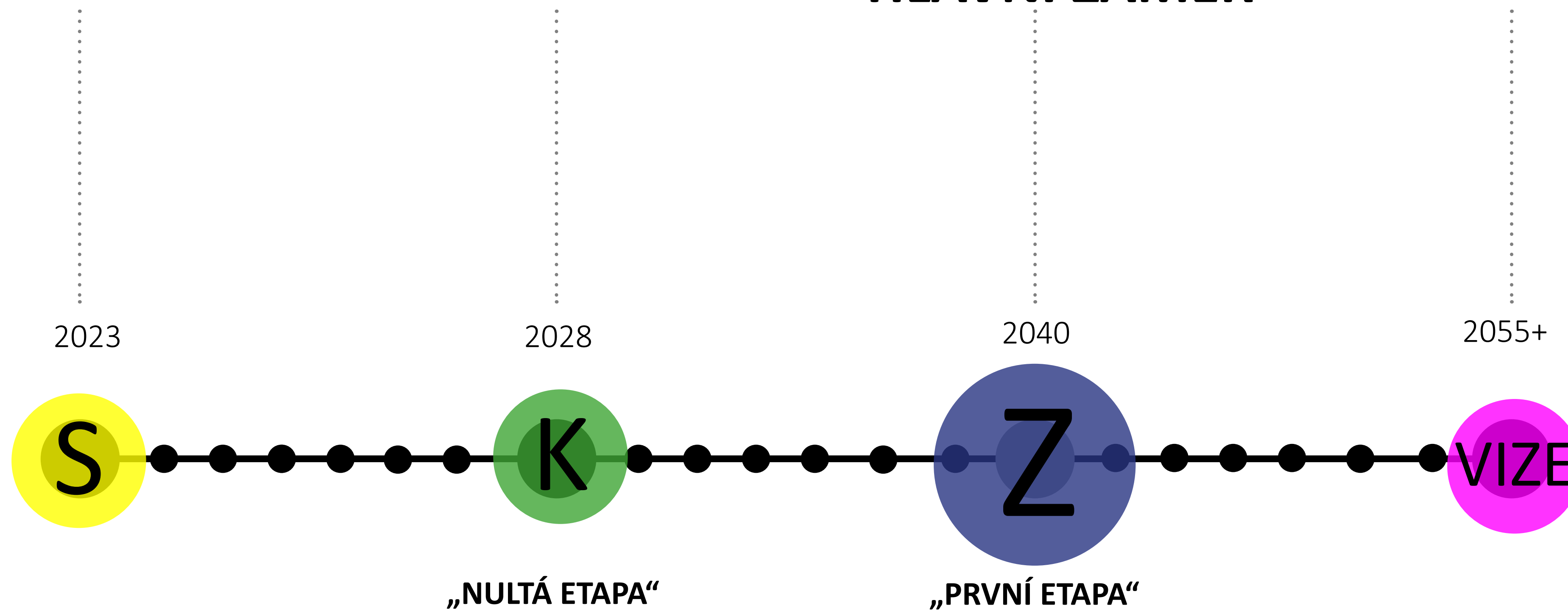
PROMĚNA ULIC BOHUMÍNSKÁ, FRÝDECKÁ – IZ II

STÁVAJÍCÍ STAV

KRÁTKODOBÝ ZÁMĚR

HLAVNÍ ZÁMĚR

DLOUHODOBÁ VIZE




## HARMONOGRAM ZÁMĚRU

PROMĚNA ULIC BOHUMÍNSKÁ, FRÝDECKÁ – IZ II

MĚSTO

# STÁVAJÍCÍ STAV



TRANZITNÍ SILNICE



CHYBĚJÍCÍ ZÁSTAVBA




NEORGANIZOVANÝ PROSTOR



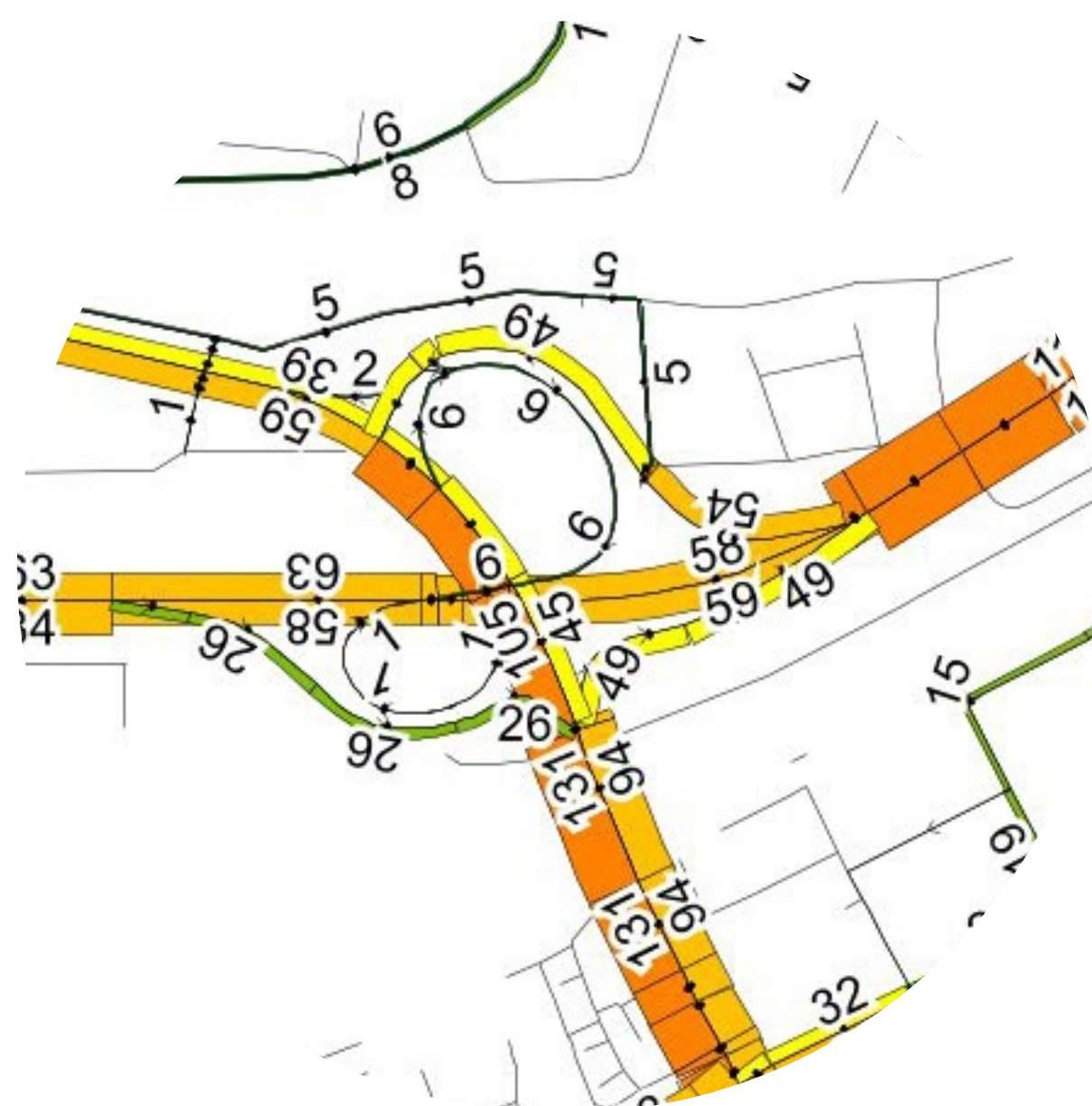
NEVYUŽITÝ POTENCIÁL

MĚSTO

# PRO KOHO?



BOHUMÍNSKÁ  
ČESKOBRAVRSKÁ



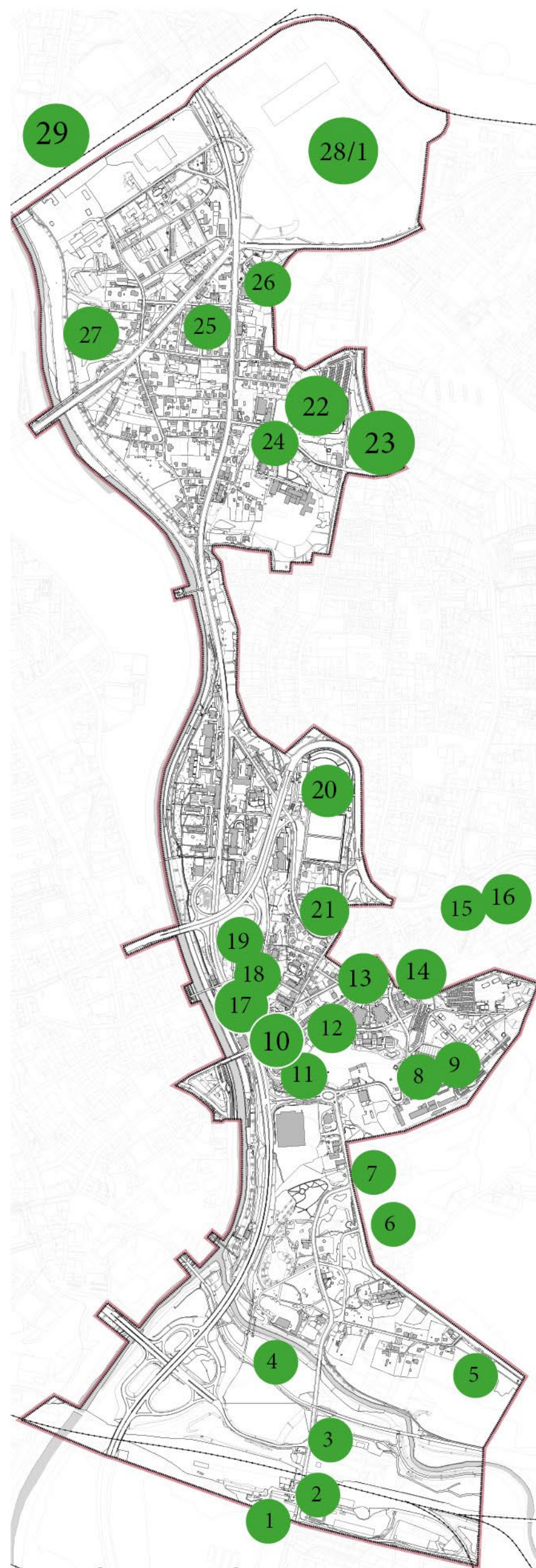
BOHUMÍNSKÁ  
ČESKOBRAVRSKÁ



MÍSTECKÁ  
28. ŘÍJNA



MÍSTECKÁ  
28. ŘÍJNA



## ZÁMĚRY V ÚZEMÍ

PROMĚNA ULIC BOHUMÍNSKÁ, FRÝDECKÁ – IZ II

### OBLAST ZÁRUBEK

1. ODVAL ZÁRUBEK - probíhající **rekultivace** COZ v souvislosti s uzavřením skládky
2. ul. Šenovská x Podzámčí - rozšíření **areálu** spol. Q ELEKTRIK
3. ul. Podzámčí - výstavba **průmyslové zóny** Zárubek (spol. Asenal Land)
4. vodní tok Lučina - **revitalizace** vodního toku

### OBLAST U ZÁPADNÍHO ÚSEKU UL. TĚŠÍNSKÉ

5. ul. Těšínská proti hl. vstupu ústředního hřbitova - výstavba **obytného souboru** nízkopodlažních bytových domů
6. svahy trojického údolí - **sanace** kontaminovaného území Trojice
7. ul. Těšínská x Na Baranovci - dostavba areálu **občanské vybavenosti**

### OBLAST SVAHY HLADNOVA

8. ul. Na Burni - 2 nízkopodlažní **bytové domy** nazvané Na Burni
9. ul. Na Burni - nízkopodlažní **bytový dům** nazvaný Emma
10. ul. Keltičkova - **rezidenční projekt** za tankem – polyfunkční stavební komplex s dominantou, s byty
11. ul. Keltičkova - 3 **bytové domy** nazvané Terasy Keltičkova
12. ul. Keltičkova x Na Františkově - úvahy o zástavbě nízkopodlažními **bytovými domy**
13. ul. Keltičkova x Vilová - rezidenční projekt **viladomy**, nízkopodlažní bytové domy
14. ul. Keltičkova x Kmetská - **bytové domy** ve výstavbě
15. areál býv. dolu P. Bezruč - **prodejna Lidl** dokončeno
16. areál býv. dolu P. Bezruč - **rezidenční projekty**
17. ul. U Staré elektrárny - **bytový dům** vedle tanku
18. ul. U Staré elektrárny x Ferdinanda Koláře - dostavba bloku nízkopodlažních **bytových domů**
19. ul. U Staré elektrárny - **přestavba** budovy Staré elektrárny na byty
20. ul. Českobratrská - **tréninkové hřiště** Bazaly ve výstavbě či dokončeno
21. ul. Michálkovičká - jižně od areálu Bazaly – úvahy o **přeměně území na obytné** pro výstavbu bytových domů


### OBLAST OBKLOPUJÍCÍ UL. BOHUMÍNSKOU V ČÁSTI MUGLINOV

22. Ostravské zahrady - výstavba souboru s **bytovými domy** s polyfunkcí
23. ul. Hladnovská x Komerční - výstavba **polyfunkční budovy s kulturním sálem**, knihovnou ordinacemi a byty
24. ul. Hladnovská - **domov pro seniory**
25. ul. Bohumínská a nejbližší okolí - drobné **podnikatelské areály**
26. areál býv. VOKD - výstavba **průmyslového areálu** spol. Statech, dostavba hal v ostatních areálech
27. mezi ul. Keramická a Ostravicí - výstavba **obytného souboru** nízkopodlažních bytových domů

### OBLAST HRUŠOVA SEVERNĚ NAVAZUJÍCÍ

28. průmyslové zóny - 2 rozsáhlé průmyslové, resp. **logistické zóny**
29. Hrušov - **potenciál oblasti** mezi ul. Bohumínskou, žel. koridorem, vodním tokem Ostravice a dálnicí

# MĚSTO PRO LIDI



NOVÁ MĚSTSKÁ TŘÍDA



DŮSTOJNÉ NÁMĚSTÍ

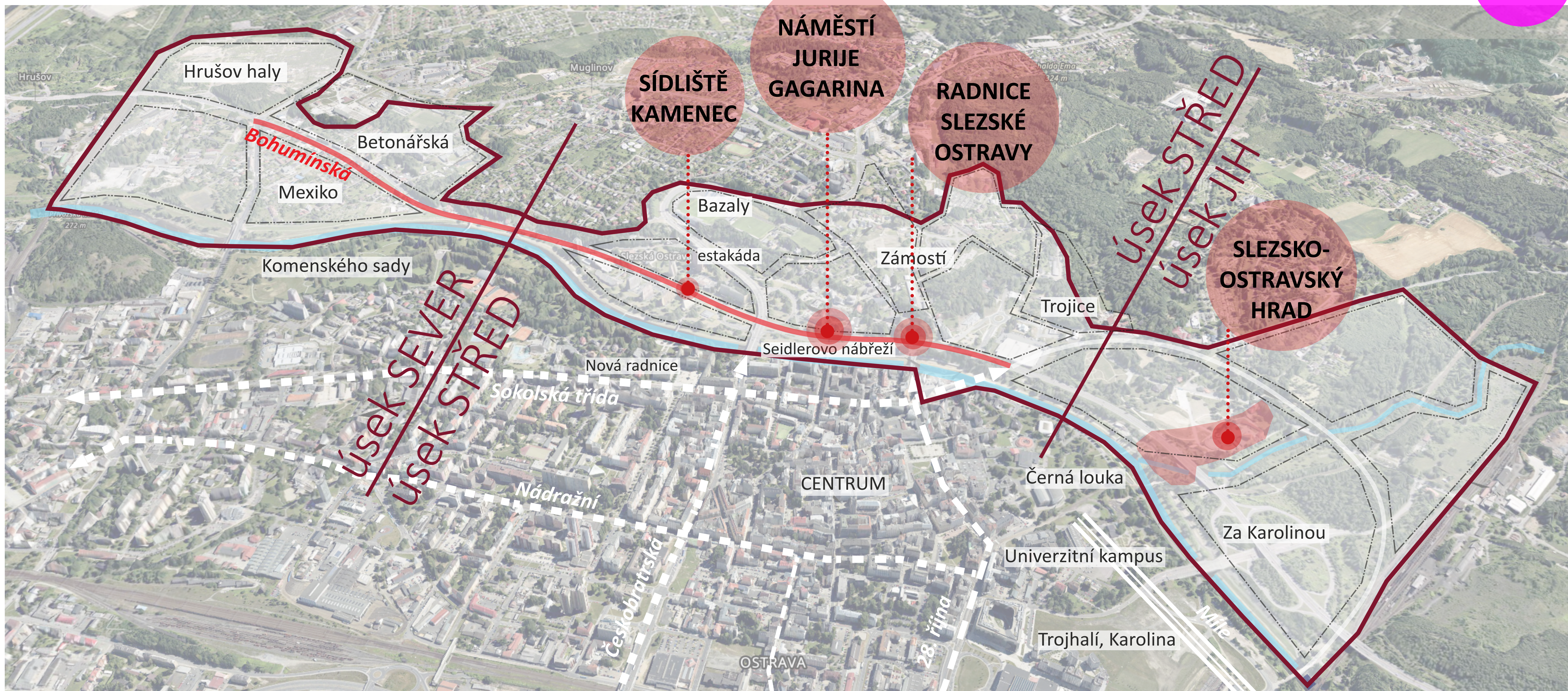


NÁBŘEŽNÍ PROMENÁDA



STAVEBNÍ ROZVOJ ÚZEMÍ

# SILNÝ VEŘEJNÝ PROSTOR

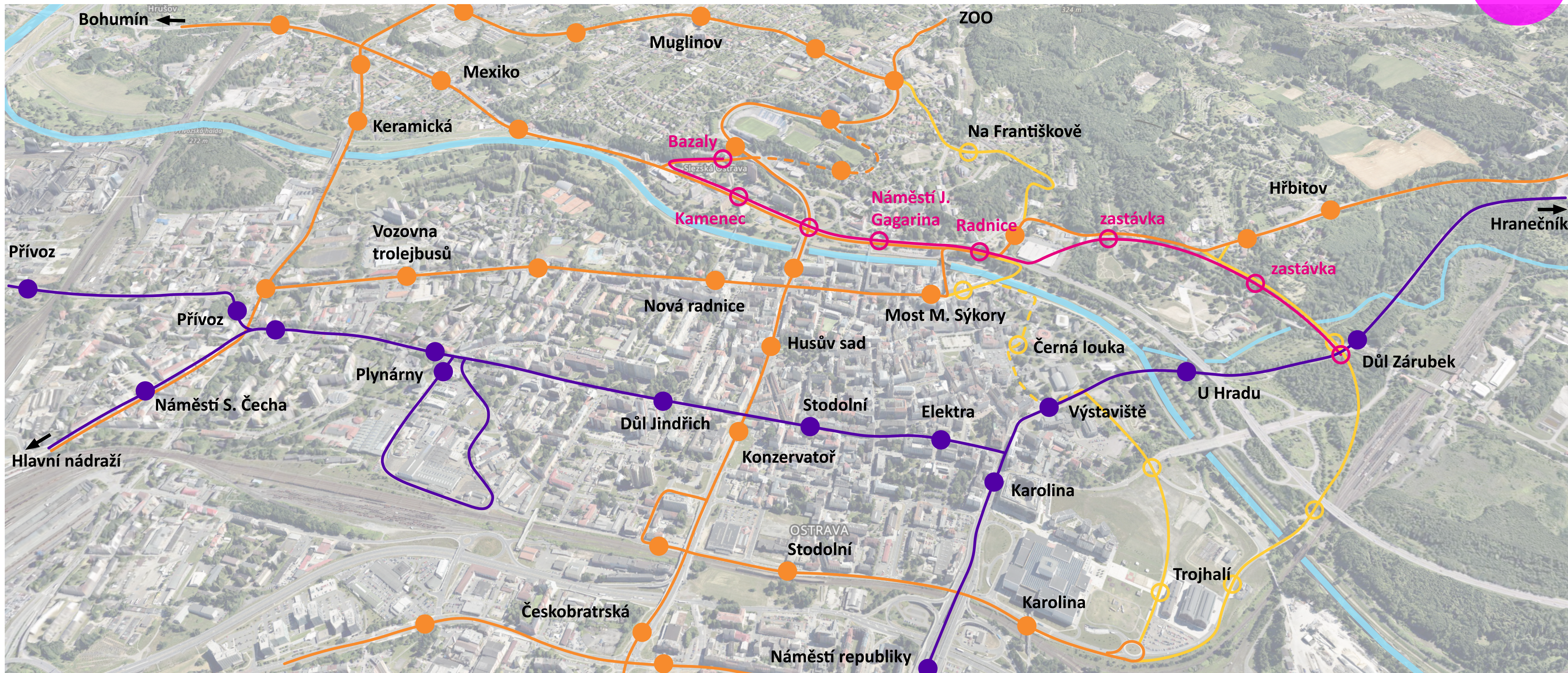


## POSÍLENÍ OHNISEK VEŘEJNÉHO PROSTORU

PROMĚNA ULIC BOHUMÍNSKÁ, FRÝDECKÁ – IZ II



# LEPŠÍ PROPOJENÍ NAPŘÍČ MĚSTEM

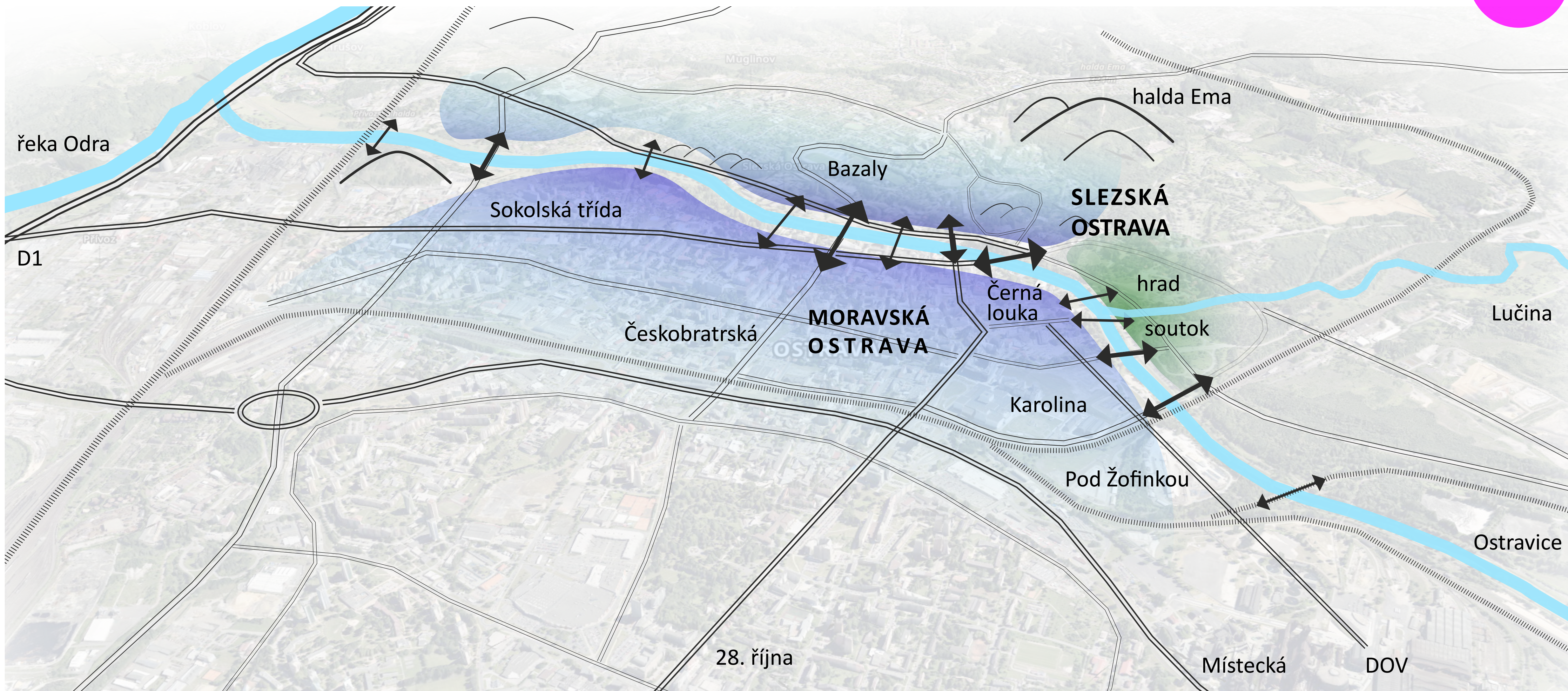


## VEŘEJNÁ HROMADNÁ DOPRAVA

PROMĚNA ULIC BOHUMÍNSKÁ, FRÝDECKÁ – IZ II

- tramvaj - stav
- trolejbus - stav
- trolejbus - návrh
- rezerva pro tramvaj - návrh
- trolejbus, provoz na baterie - stav
- trolejbus, provoz na baterie - návrh

# JEDNA OSTRAVA



## PROPOJENÍ MORAVSKÉ A SLEZSKÉ OSTRAVY

PROMĚNA ULIC BOHUMÍNSKÁ, FRÝDECKÁ – IZ II

ROK 2040

# HLAVNÍ ZÁMĚR

PŘÍPRAVA BOHUMÍNSKÉ PRO ROZVOJ



1. úsek **KRČEK** - od lávky po Dědičnou

2. úsek **KAMENEC** - sídliště

3. úsek **ESTAKÁDA** - Bohumínská x Českobratrská

4. úsek **SEIDLEROVO NÁBŘEŽÍ** - od estakády po Sýkorák



ROK 2040

# HLAVNÍ ZÁMĚR

## DOPRAVNÍ ZMĚNY

- úsek Dědičná - Komenského sady 1+1
- úsek Dědičná- Těšínská 2+2
- úprava estakády Českobratrská
- základní šířka jízdního pruhu 3,25 m
- zastávky MHD v pravém jízdním pruhu
- cyklisté a chodci v přidruženém prostoru
- parking P+G, u nových staveb v podzemí
- úprava významných veřejných prostranství

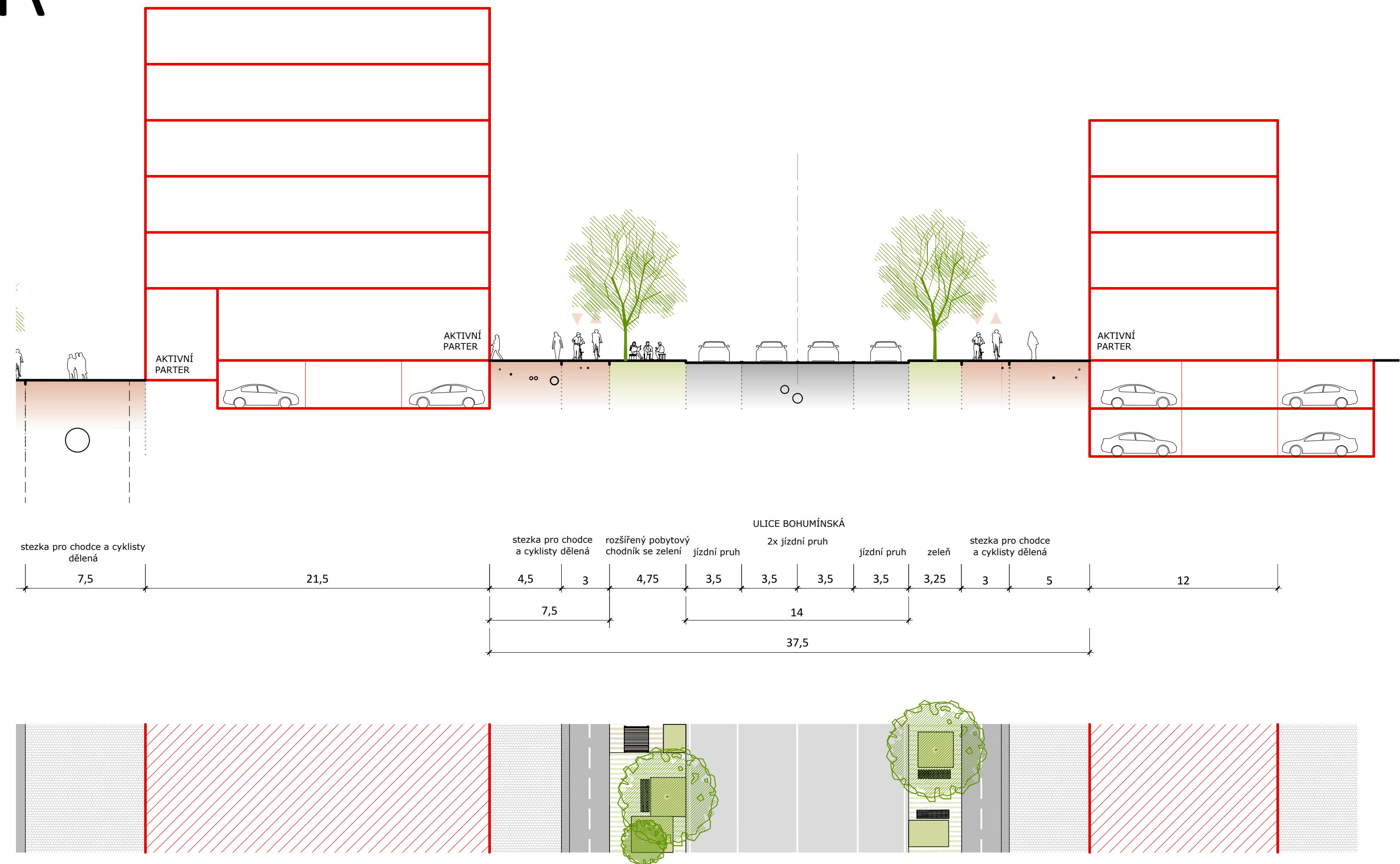


ROK 2040

# HLAVNÍ ZÁMĚR

HUMANIZACE

- služby/obchod
- chodník
- cyklo
- zeleň (parkování)
- jízdní pruh
- jízdní pruh



## CHARAKTERISTICKÝ ULIČNÍ PROFIL


PROMĚNA ULIC BOHUMÍNSKÁ, FRÝDECKÁ – IZ II

KRÁTKODOBÝ ZÁMĚR

# CO LZE UDĚLAT DŘÍVE ?

ZVÝŠENÍ BEZPEČNOSTI CHODCŮ A CYKLISTŮ:


- snížení dovolené rychlosti
- snížení šířky jízdních pruhů
- vyznačení cyklokoridorů, cyklopruhů
- doplnění světelné signalizace a přechodů
- bezbariérové úpravy
- úprava organizace křižovatek



KRÁTKODOBÝ ZÁMĚR

# JAKÉ PREFERUJETE ?

DOPLNĚNÍ A ÚPRAVY PŘECHODŮ



1 Přechod Kom. sady

5 Přechod/Cyklo

2 Přechod Dědičná

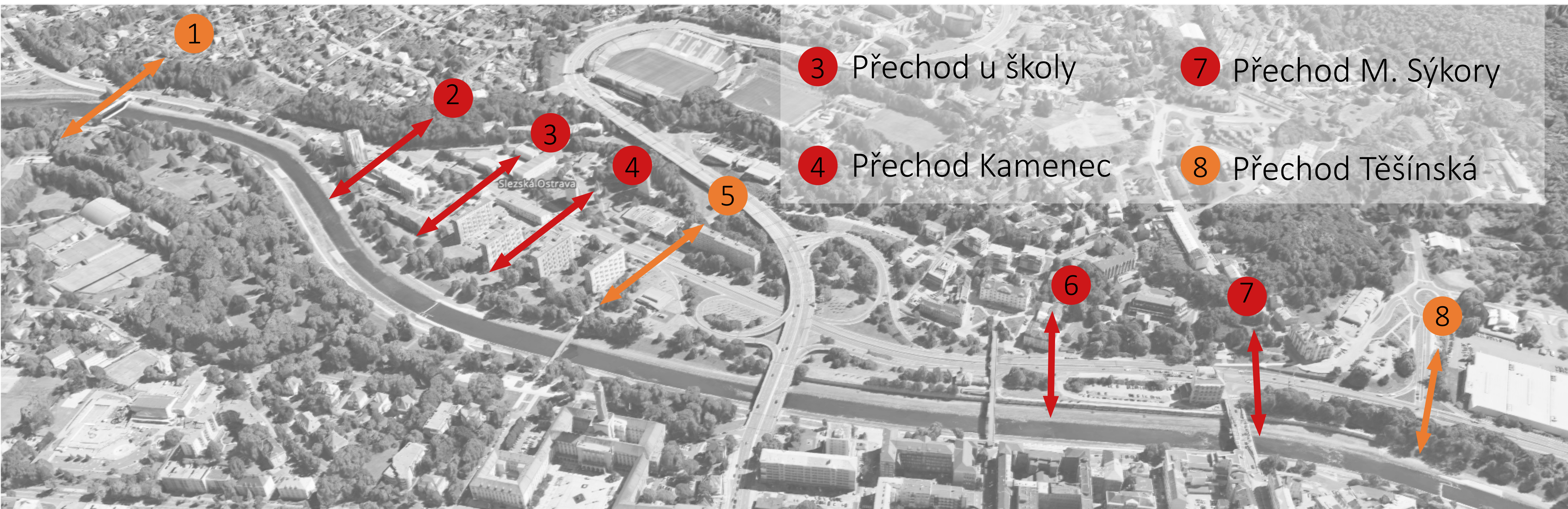
6 Přechod .J. Gagarina

3 Přechod u školy

7 Přechod M. Sýkory

4 Přechod Kamenec

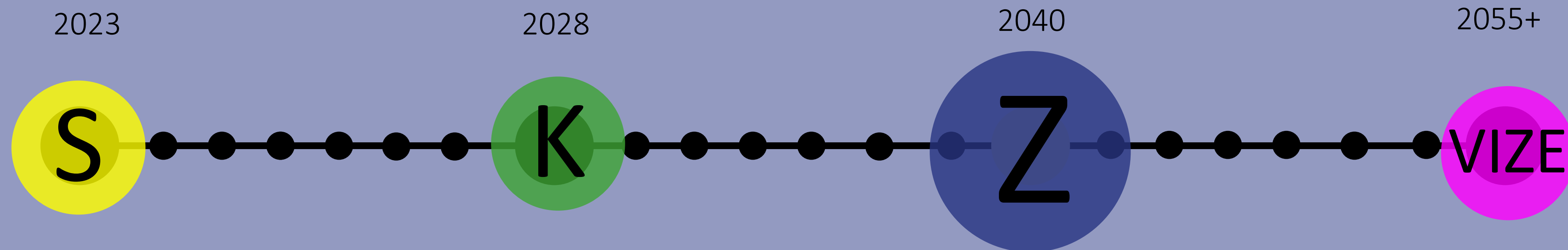
8 Přechod Těšínská



V JEDNOTLIVÝCH ÚSECÍCH

# CO SE CHYSTÁ ?

SOUČASNÉ PRIORITY INVESTIČNÍHO ZÁMĚRU

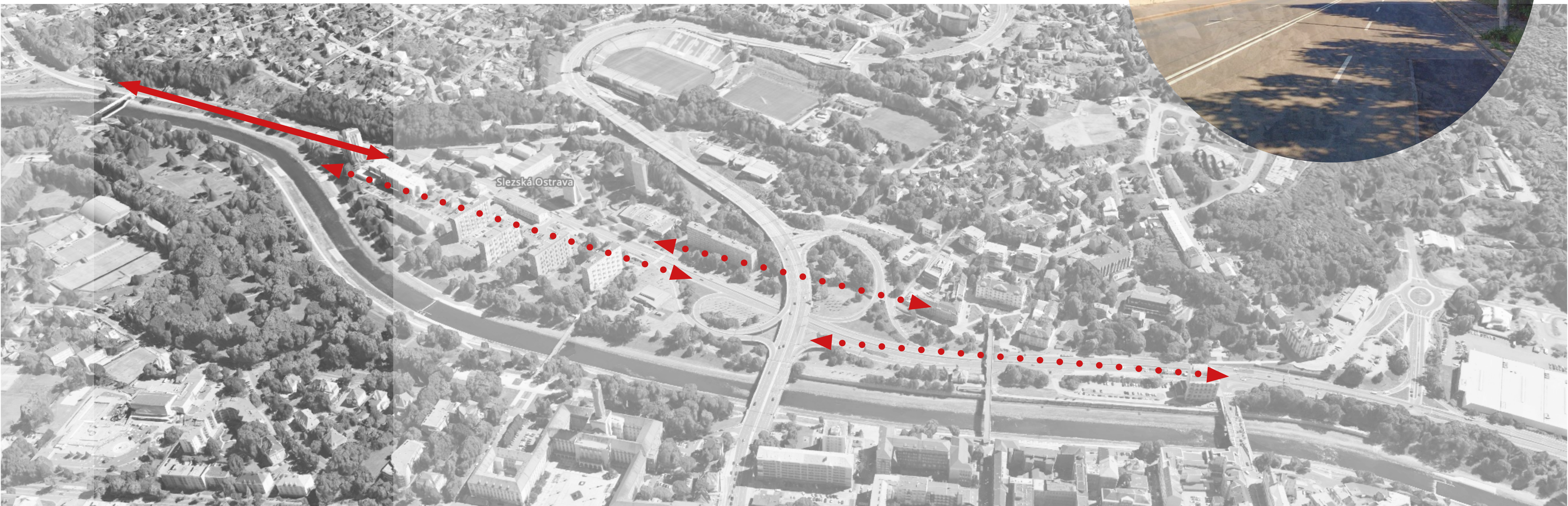




ÚSEK

# KRČEK

OD LÁVKY PO KŘIŽOVATKU S DĚDIČNOU



KRČEK



KRČEK - STAV

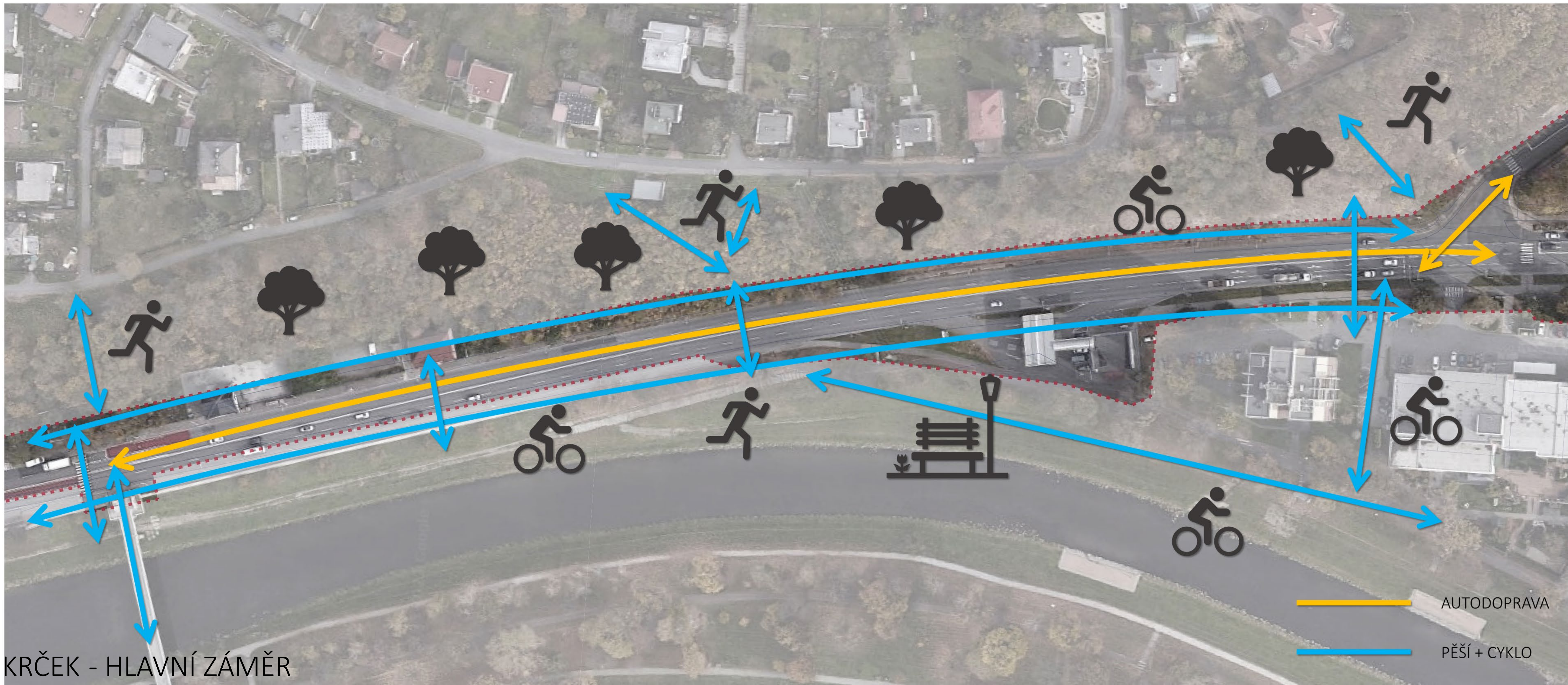
# KRČEK





KRČEK - STAV

AUTODOPRAVA

PĚŠÍ + CYKLO



KRČEK - HLAVNÍ ZÁMĚR

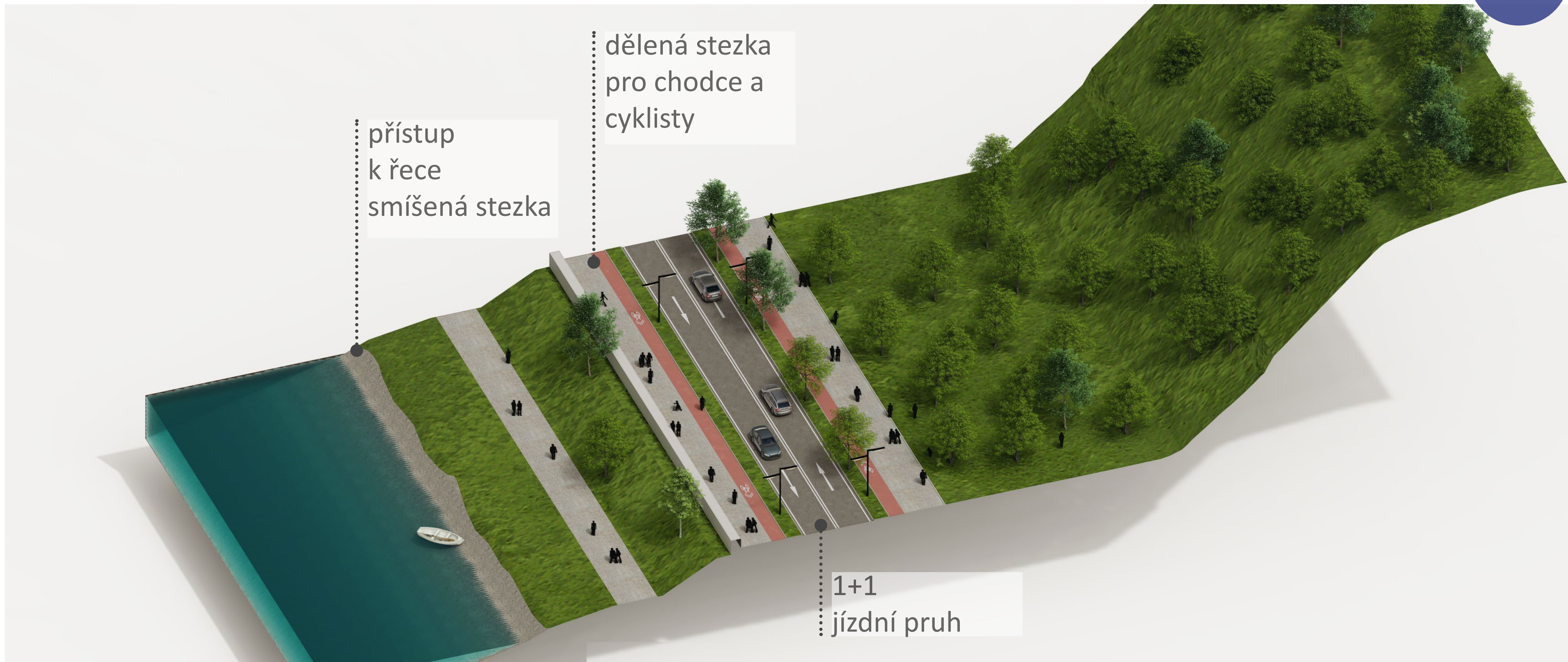
 AUTODOPRAVA  
 PĚŠÍ + CYKLO

# KRČEK



## KRČEK - HLAVNÍ ZÁMĚR

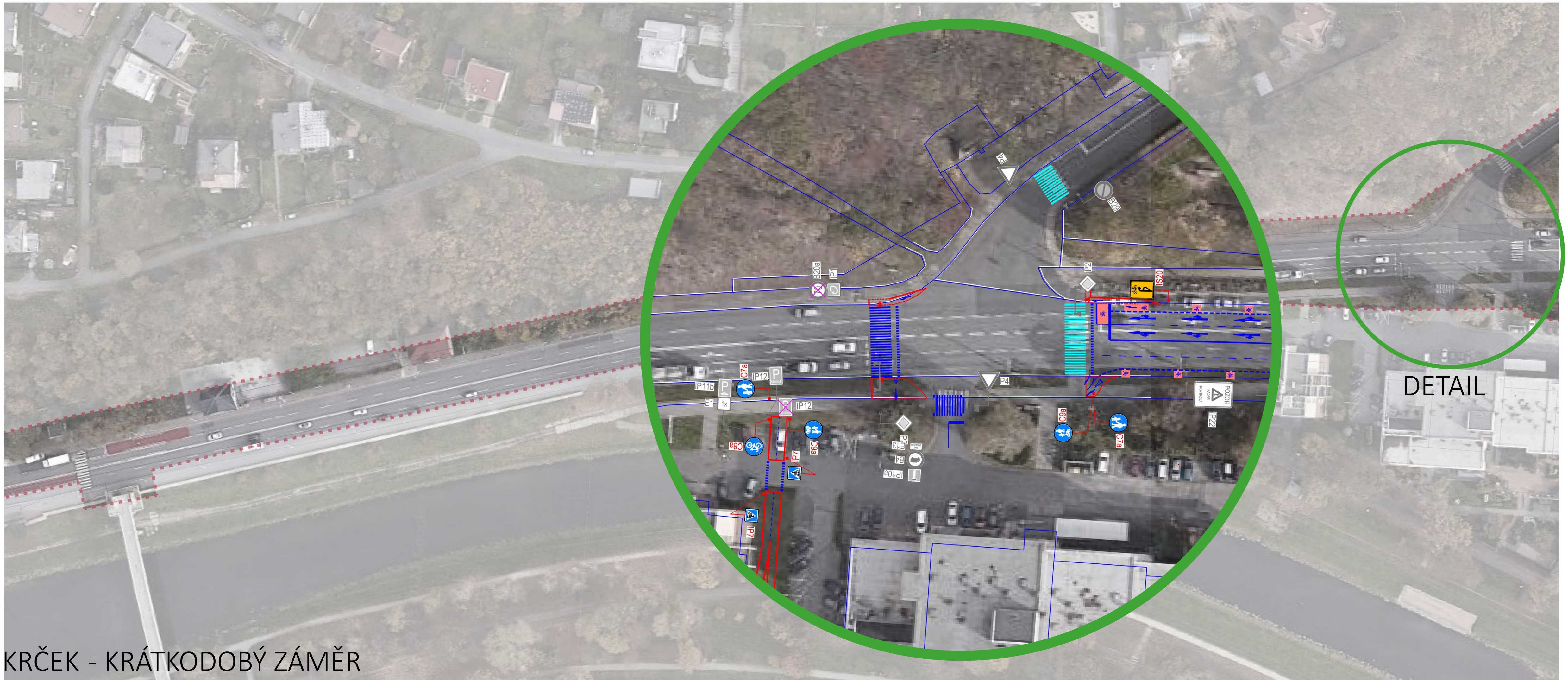

PROMĚNA ULIC BOHUMÍNSKÁ, FRÝDECKÁ – IZ II



## KRČEK - HLAVNÍ ZÁMĚR

PROMĚNA ULIC BOHUMÍNSKÁ, FRÝDECKÁ – IZ II

# KRČEK CO LZE UDĚLAT DŘÍVE?



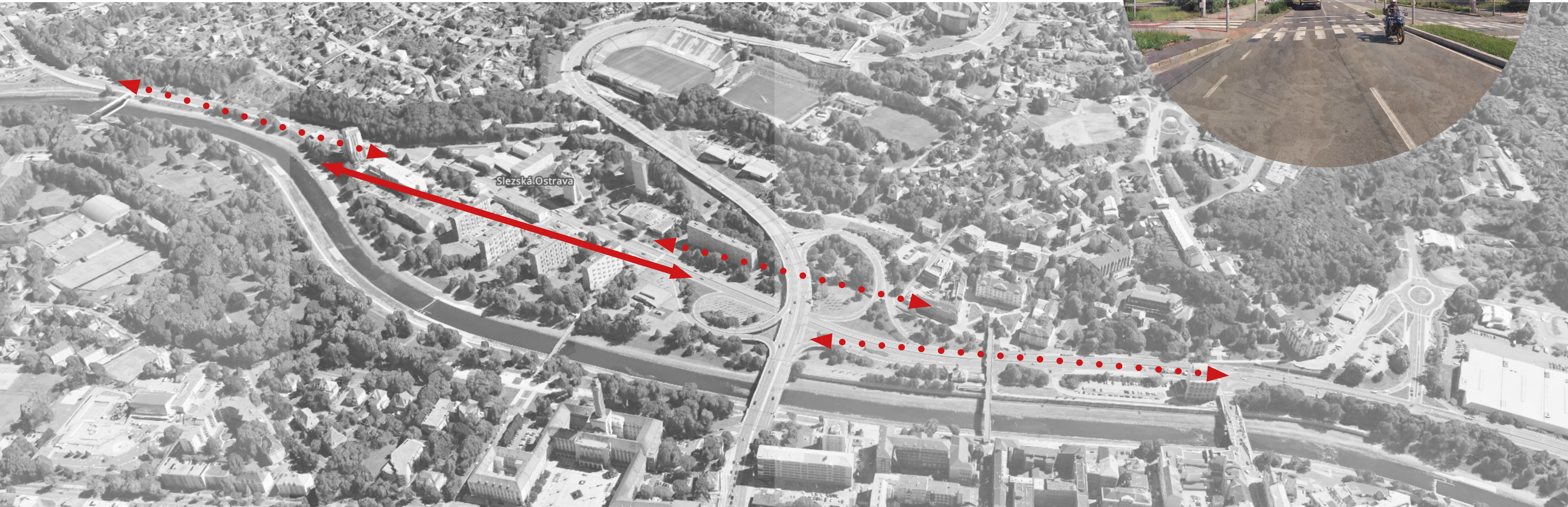
KRČEK - KRÁTKODOBÝ ZÁMĚR

PROMĚNA ULIC BOHUMÍNSKÁ, FRÝDECKÁ – IZ II

ÚSEK

# KAMENEC

SÍDLIŠTĚ NAPROTI KOMENSKÉHO SADŮM





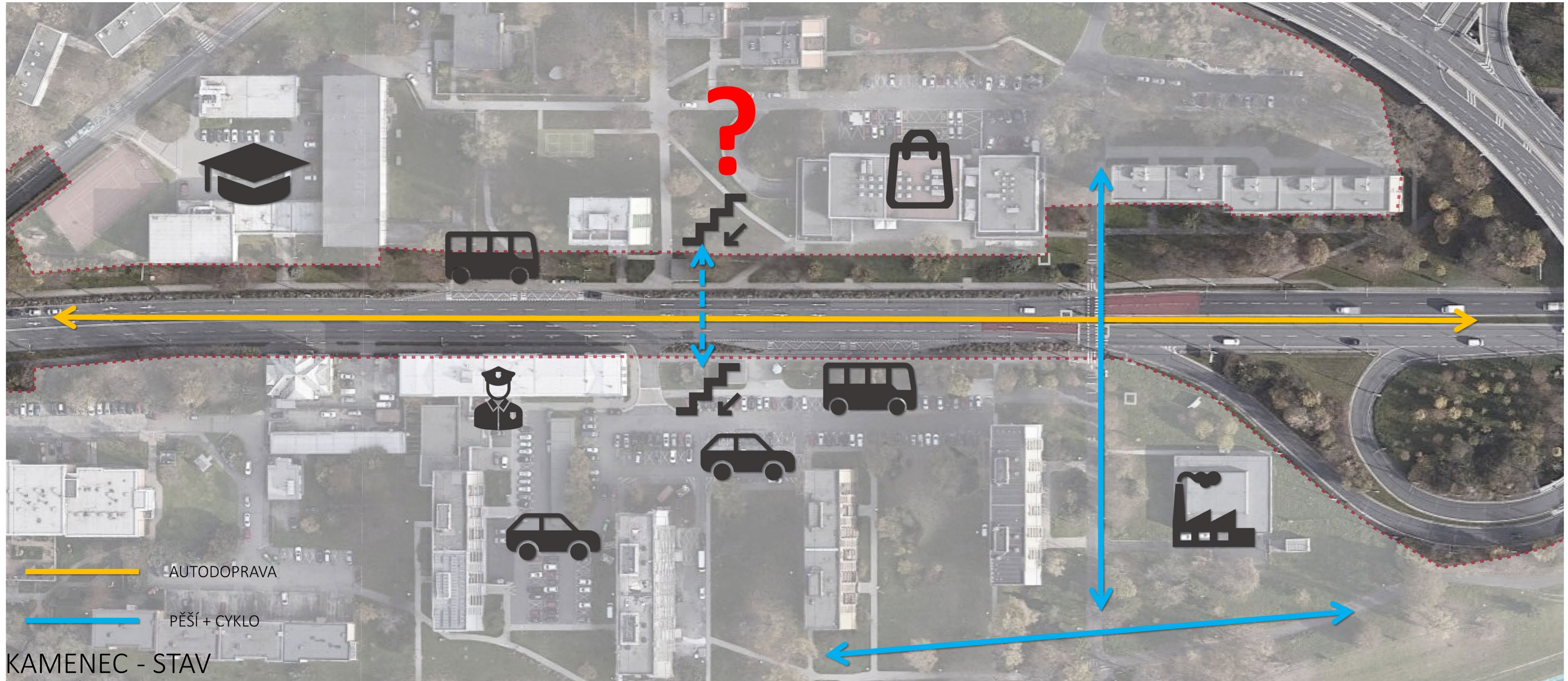

KAMENEC



KAMENEC - STAV

PROMĚNA ULIC BOHUMÍNSKÁ, FRÝDECKÁ – IZ II

# KAMENEC

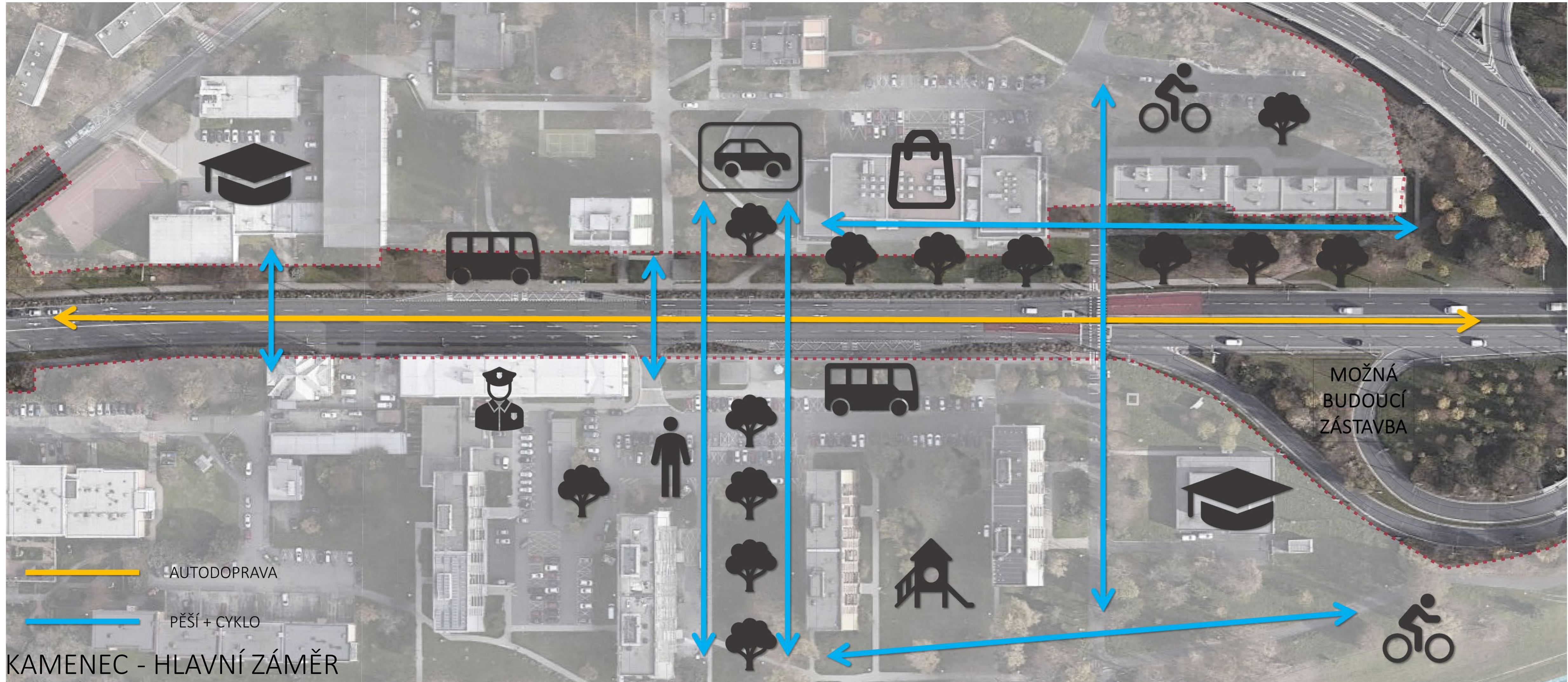


AUTODOPRAVA

PĚŠÍ + CYKLO

KAMENEC - STAV

# KAMENEC



## KAMENEC - HLAVNÍ ZÁMĚR

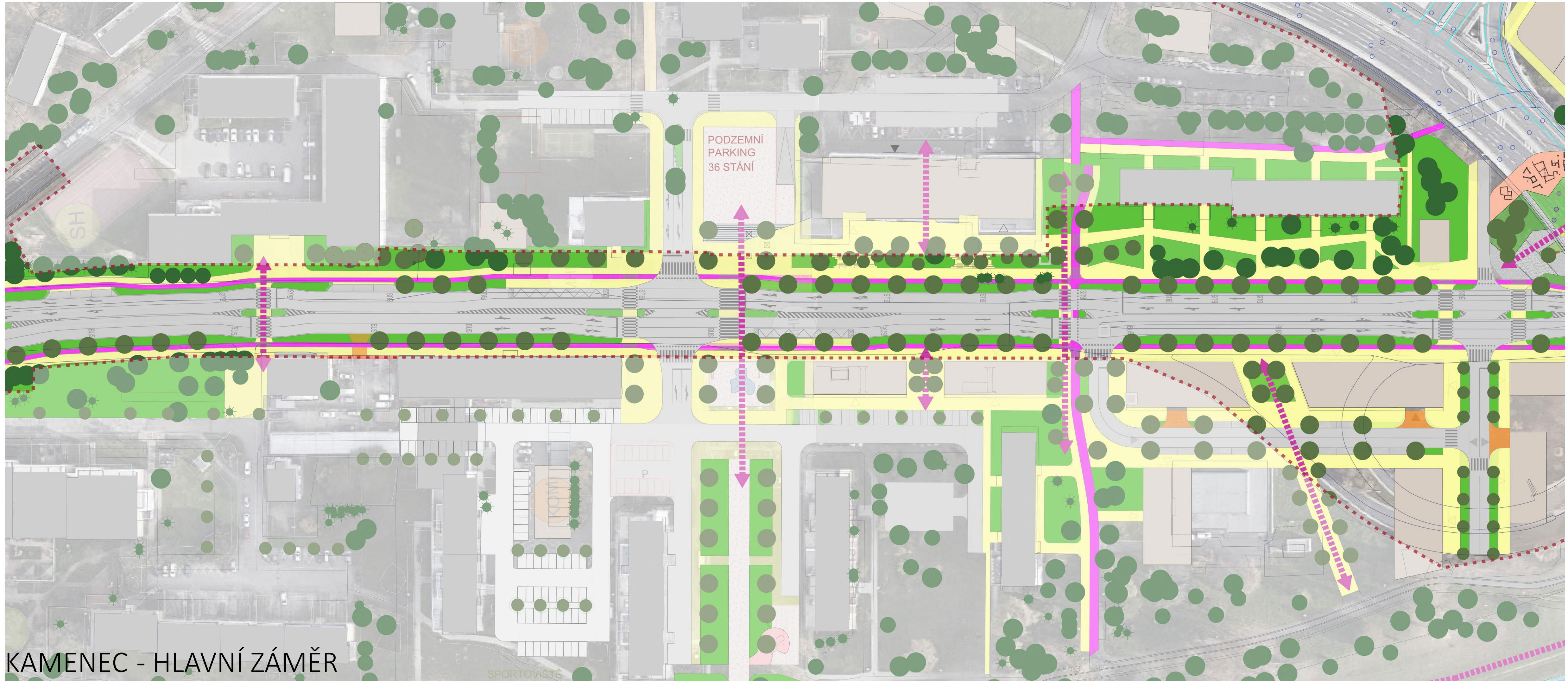
PROMĚNA ULIC BOHUMÍNSKÁ, FRÝDECKÁ – IZ II

# KAMENEC



KAMENEC - STAV

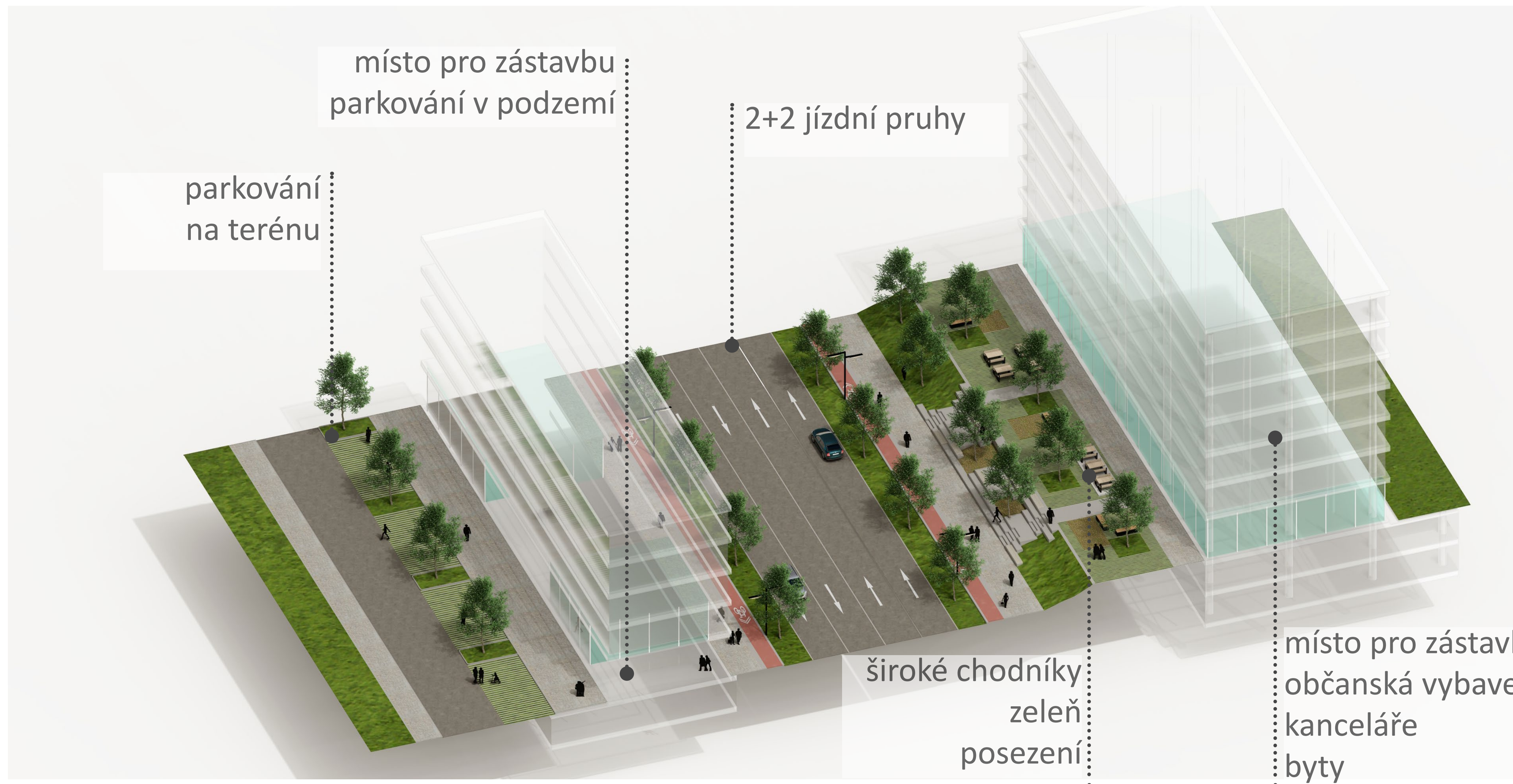
# KAMENEC



KAMENEC - HLAVNÍ ZÁMĚŘ

PROMĚNA ULIC BOHUMÍNSKÁ, FRÝDECKÁ – IZ II


# KAMENEC



## KAMENEC - HLAVNÍ ZÁMĚR

PROMĚNA ULIC BOHUMÍNSKÁ, FRÝDECKÁ – IZ II

# KAMENEC CO LZE UDĚLAT DŘÍVE?



DETAIL

KAMENEC - KRÁTKODOBÝ ZÁMĚR

PROMĚNA ULIC BOHUMÍNSKÁ, FRÝDECKÁ – IZ II

KAMENEC




KAMENEC - STAV

PROMĚNA ULIC BOHUMÍNSKÁ, FRÝDECKÁ – IZ II



# KAMENEC CO LZE UDĚLAT DŘÍVE?



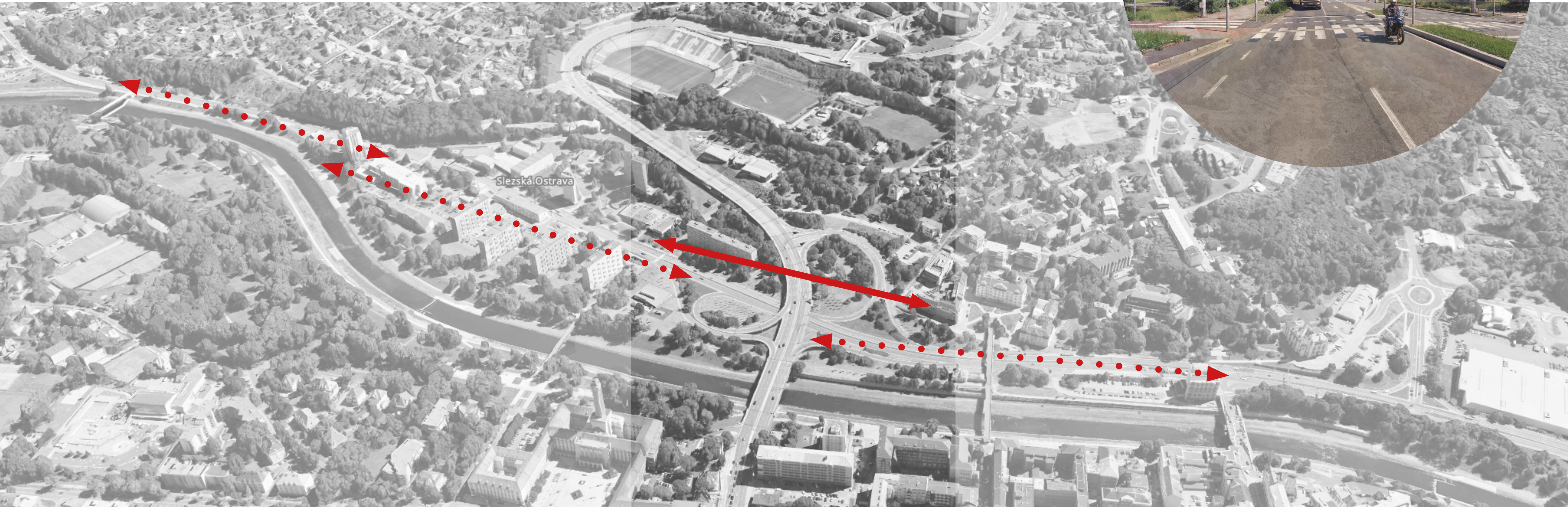
KAMENEC - KRÁTKODOBÝ ZÁMĚR

PROMĚNA ULIC BOHUMÍNSKÁ, FRÝDECKÁ – IZ II

ÚSEK

# ESTAKÁDA

MIMOÚROVNŇOVÁ KŘIŽOVATKA A JEJÍ OKOLÍ



# ESTAKÁDA



ESTAKÁDA- STAV

ESTAKÁDA



ESTAKÁDA- STAV

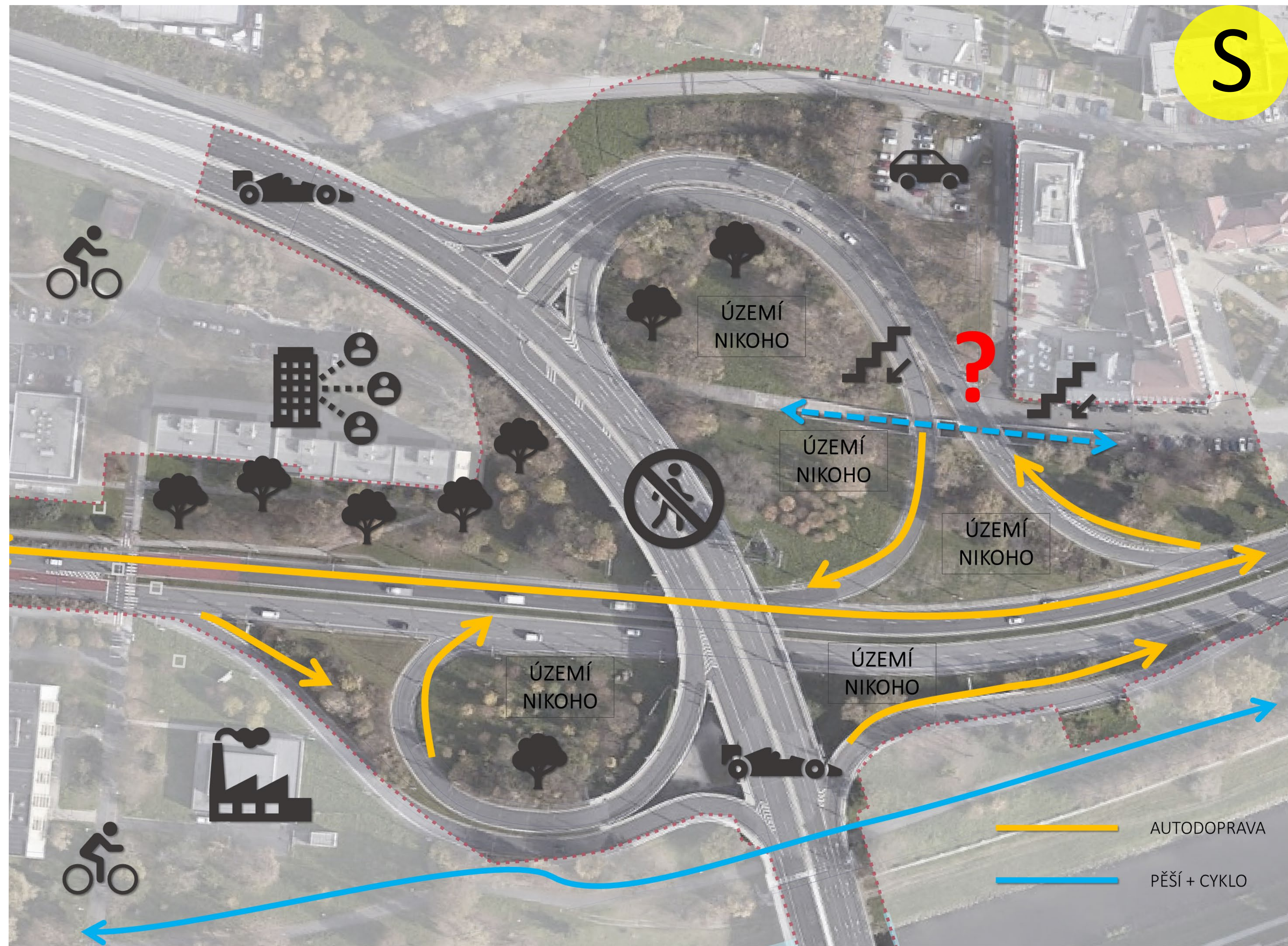
PROMĚNA ULIC BOHUMÍNSKÁ, FRÝDECKÁ – IZ II

ESTAKÁDA



ESTAKÁDA- STAV

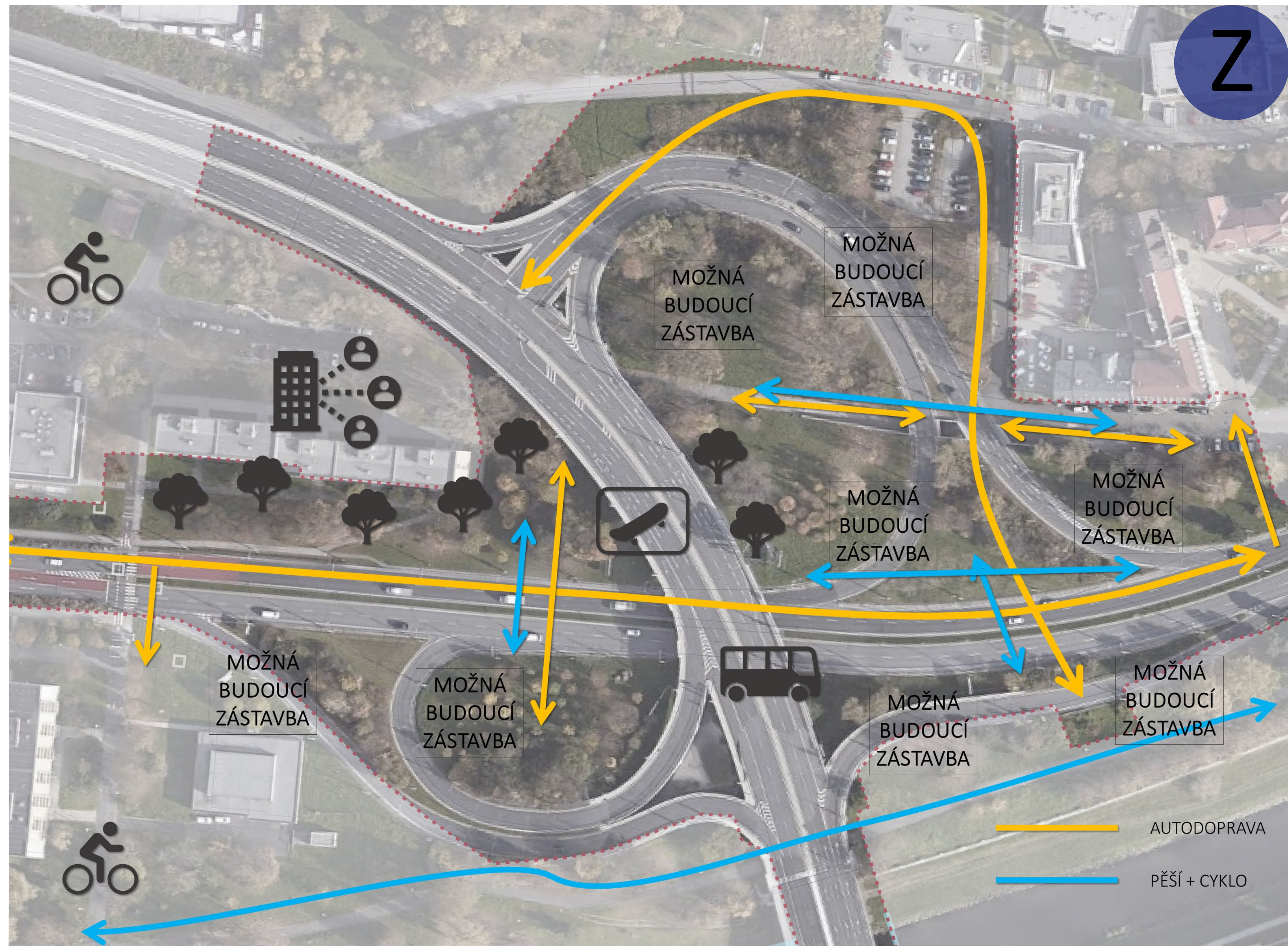
# ESTAKÁDA



## ESTAKÁDA- STAV

PROMĚNA ULIC BOHUMÍNSKÁ, FRÝDECKÁ – IZ II

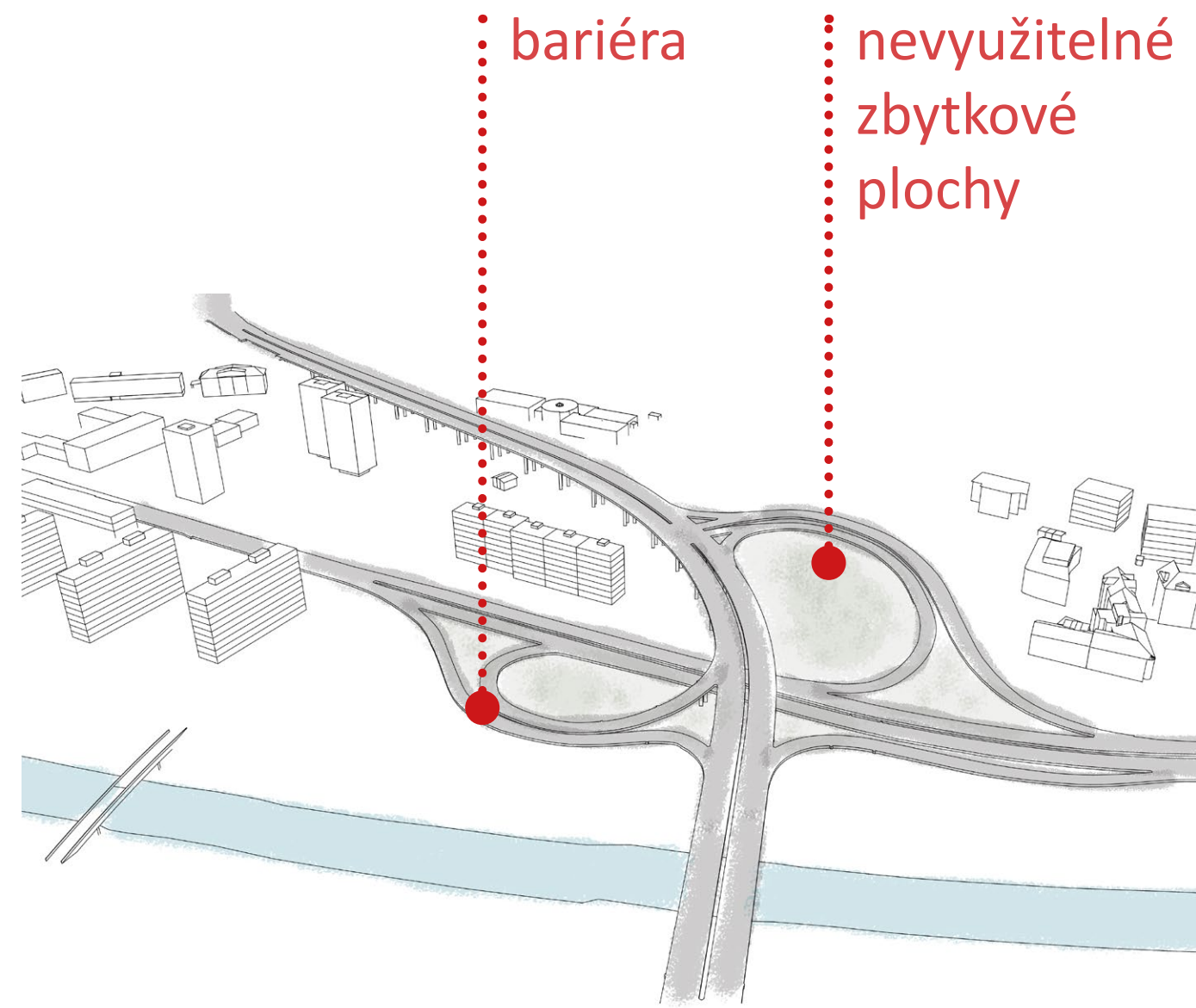
# ESTAKÁDA



## ESTAKÁDA- HLAVNÍ ZÁMĚR

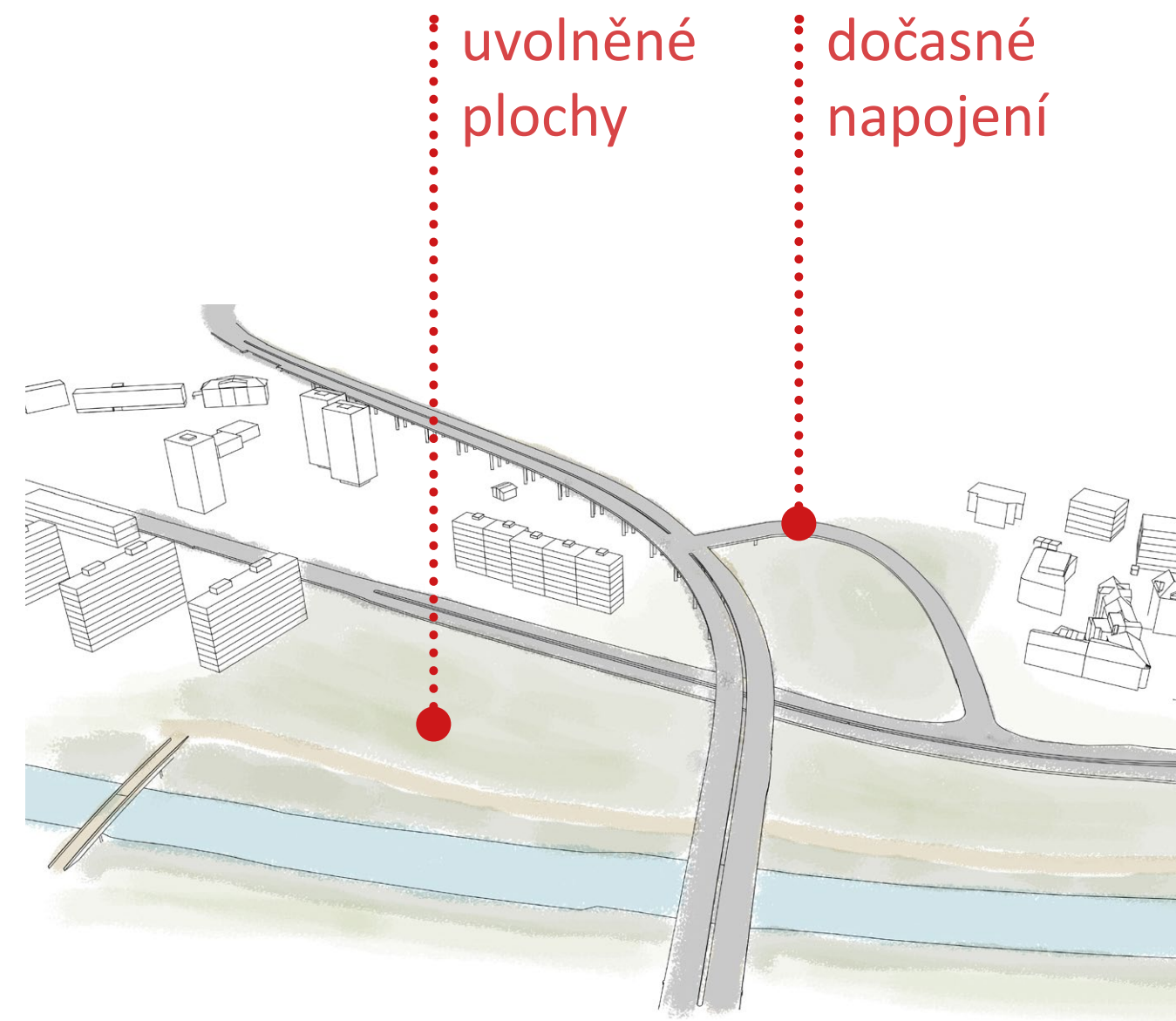
PROMĚNA ULIC BOHUMÍNSKÁ, FRÝDECKÁ – IZ II

# ESTAKÁDA



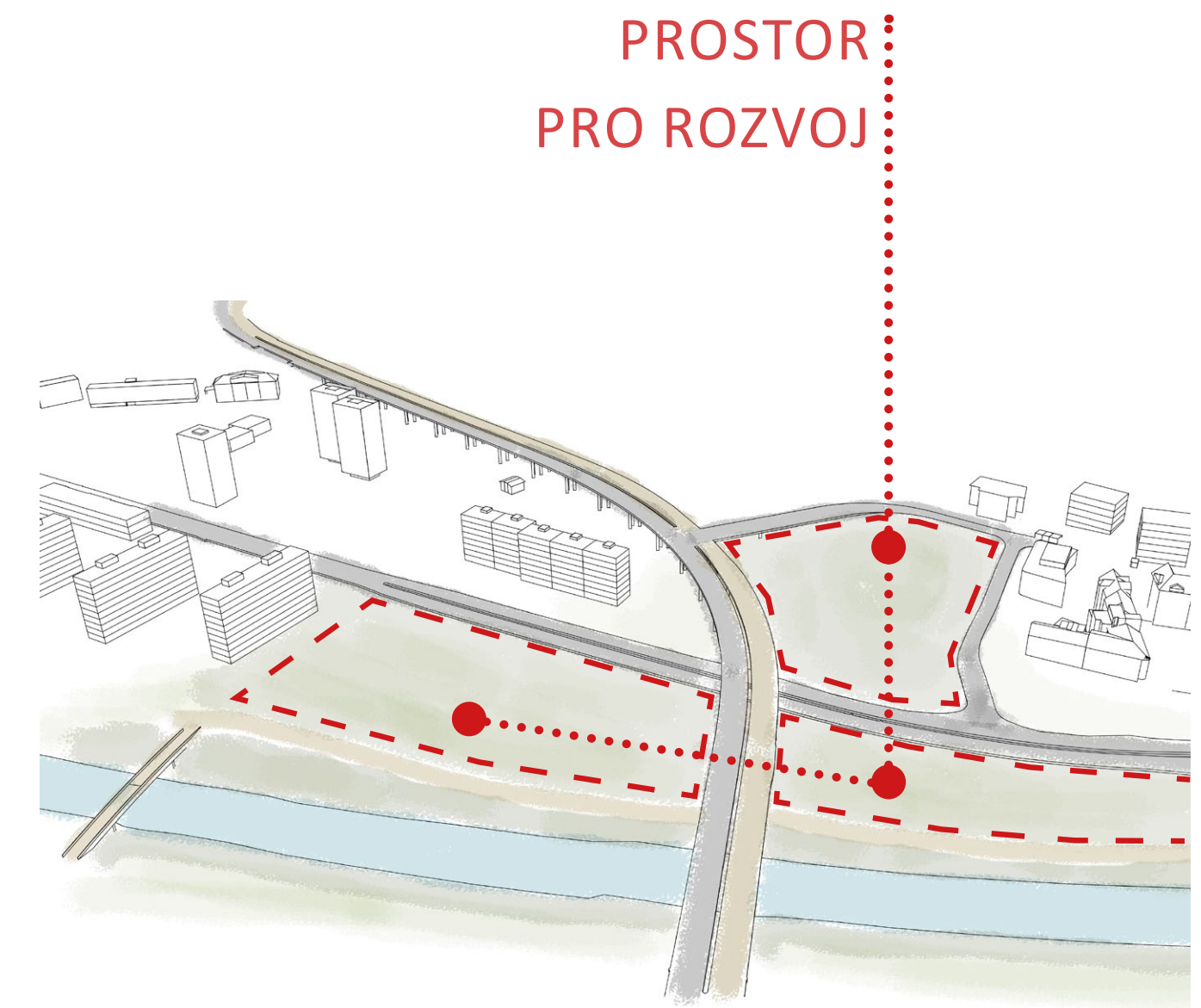
bariéra

nevyužitelné  
zbytkové  
plochy



uvolněné  
plochy

dočasné  
napojení



PROSTOR  
PRO ROZVOJ

**VÝCHOZÍ STAV**  
v hlavní roli auta  
naddimenzovaná křižovatka tvoří bariéru  
na nábřeží

**MEZISTAV**  
odstranění bariér a uvolnění ploch  
dočasné dopravní napojení na estakádu

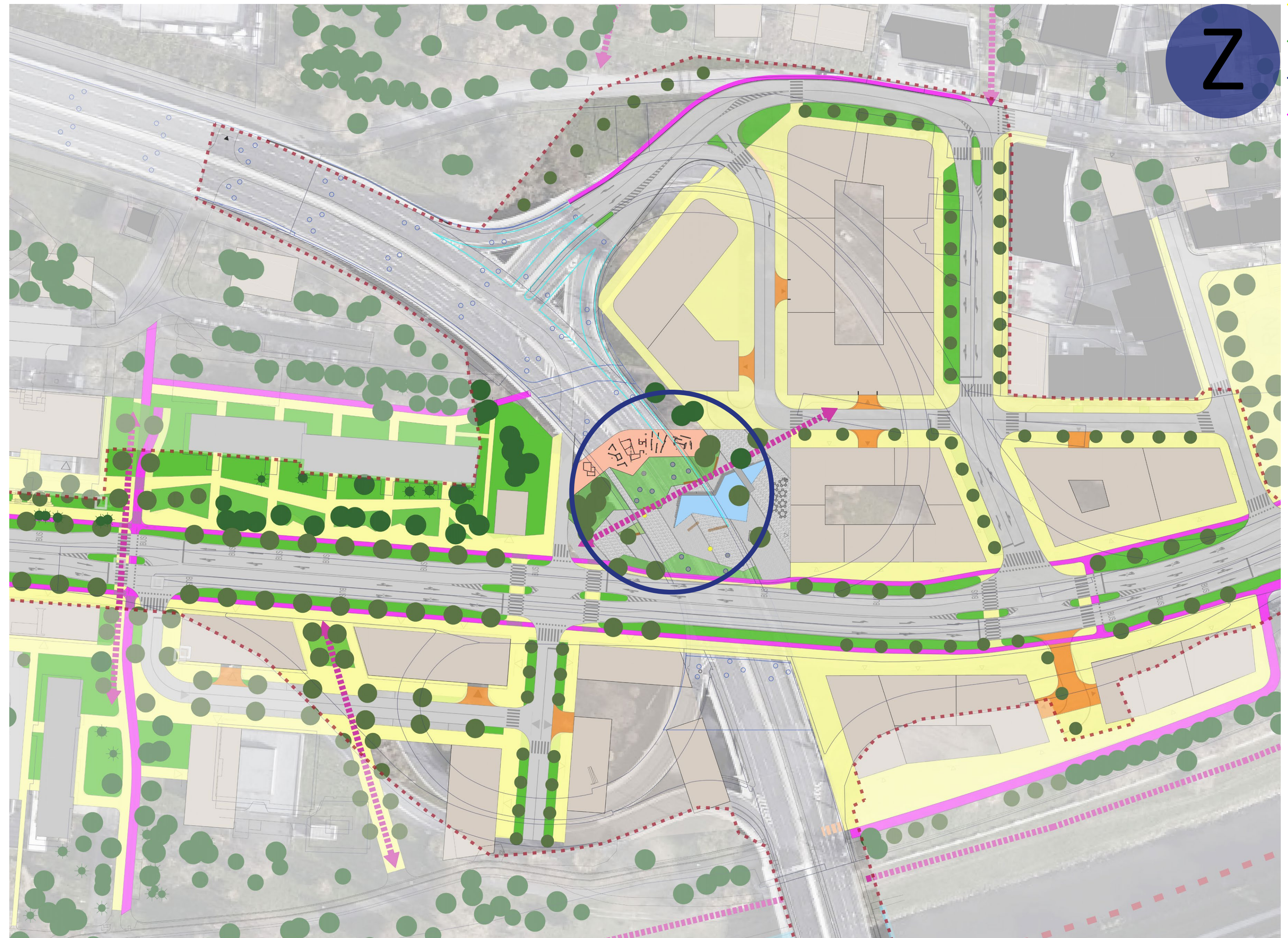
**VÝHLED**  
redukce jízdnic pruhů odpovídající skutečnému  
využití odstranění bariéry, rozšíření nábřeží,  
využití pro jiné aktivity

## ESTAKÁDA- HLAVNÍ ZÁMĚR

PROMĚNA ULIC BOHUMÍNSKÁ, FRÝDECKÁ – IZ II



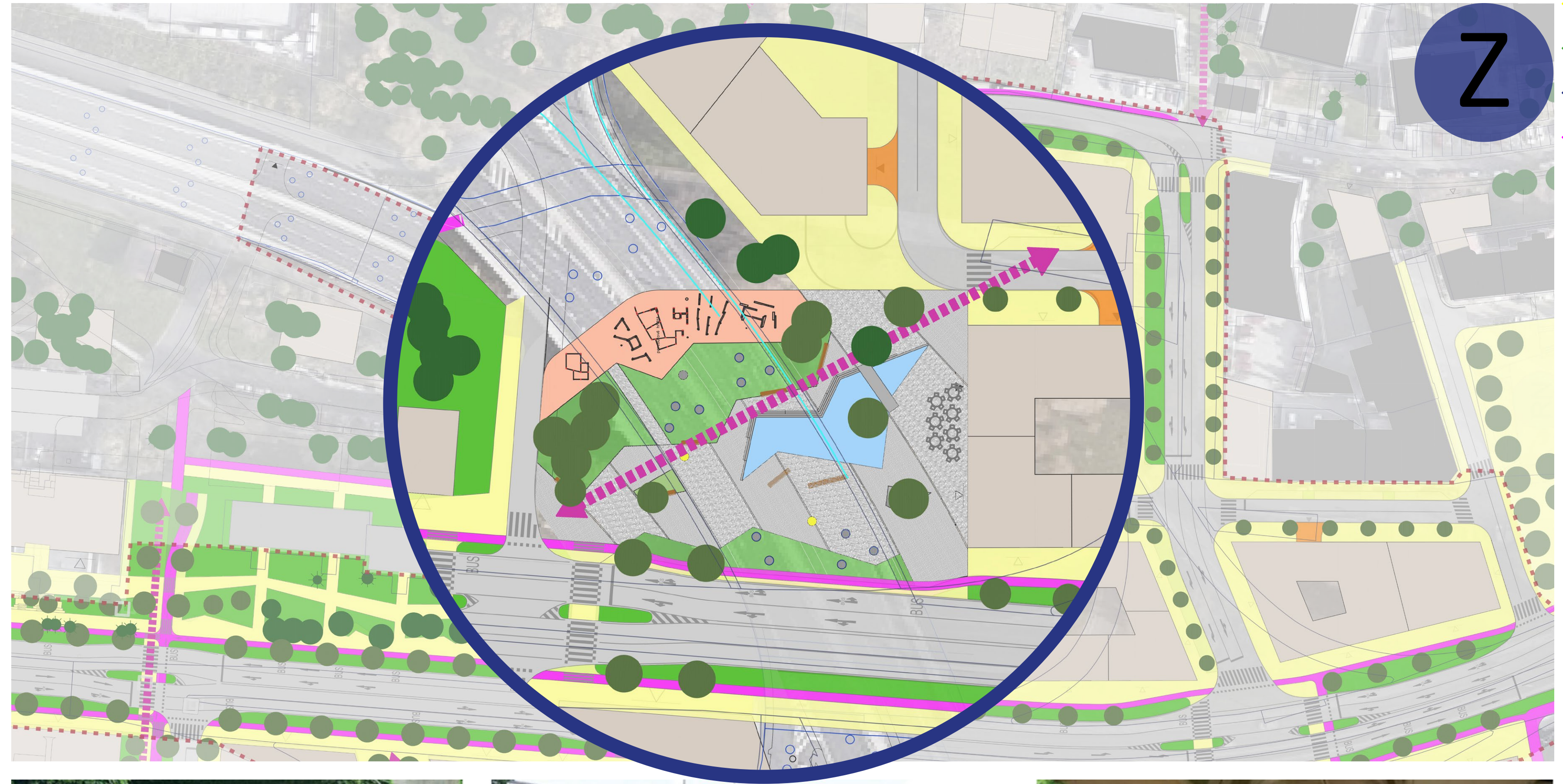
# ESTAKÁDA



## ESTAKÁDA- HLAVNÍ ZÁMĚR

PROMĚNA ULIC BOHUMÍNSKÁ, FRÝDECKÁ – IZ II

# ESTAKÁDA



## ESTAKÁDA- DETAIL

PROMĚNA ULIC BOHUMÍNSKÁ, FRÝDECKÁ – IZ II



# ESTAKÁDA



## ESTAKÁDA- DETAIL

ESTAKÁDA

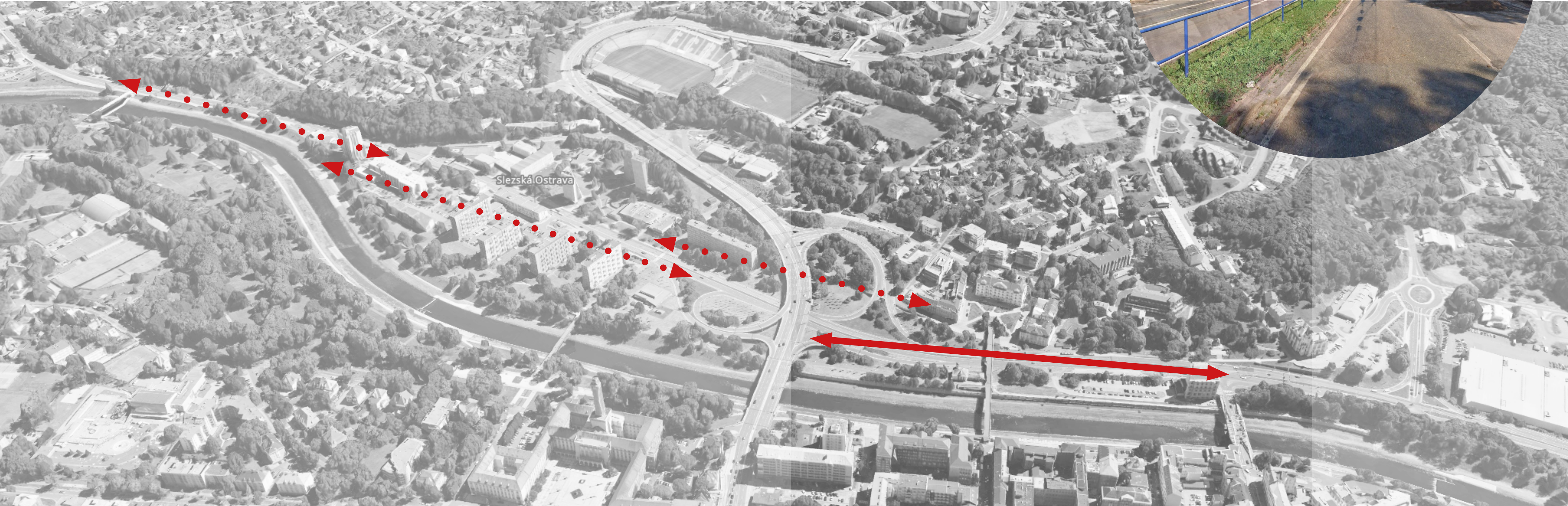


ESTAKÁDA - STAV

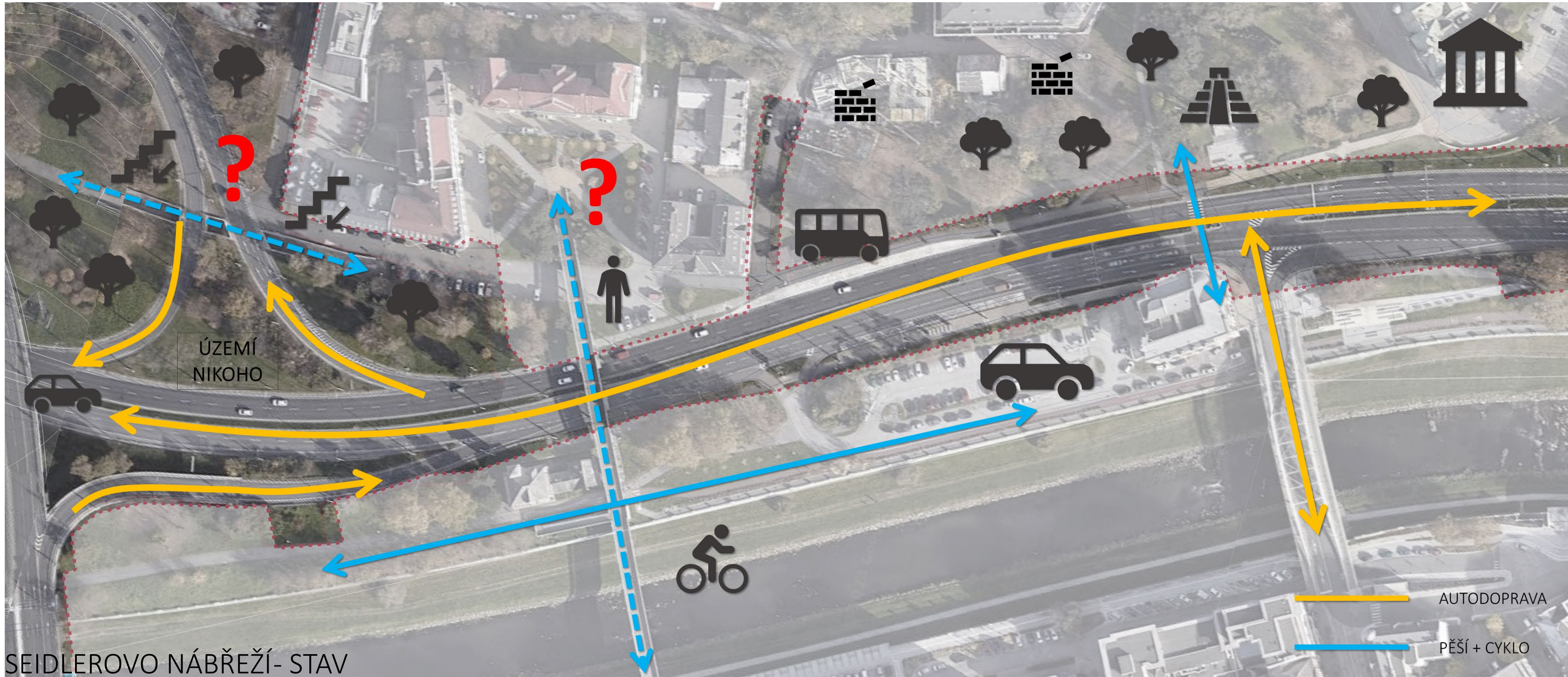

ÚSEK

# SEIDLEROVO NÁBŘEŽÍ

OD ESTAKÁDY PO SLEZSKOOSTRAVSKOU RADNICI




# SEIDLEROVO NÁBŘEŽÍ



SEIDLEROVO NÁBŘEŽÍ- STAV

PROMĚNA ULIC BOHUMÍNSKÁ, FRÝDECKÁ – IZ II

# SEIDLEROVO NÁBŘEŽÍ



SEIDLEROVO NÁBŘEŽÍ- STAV

PROMĚNA ULIC BOHUMÍNSKÁ, FRÝDECKÁ – IZ II

# SEIDLEROVO NÁBŘEŽÍ

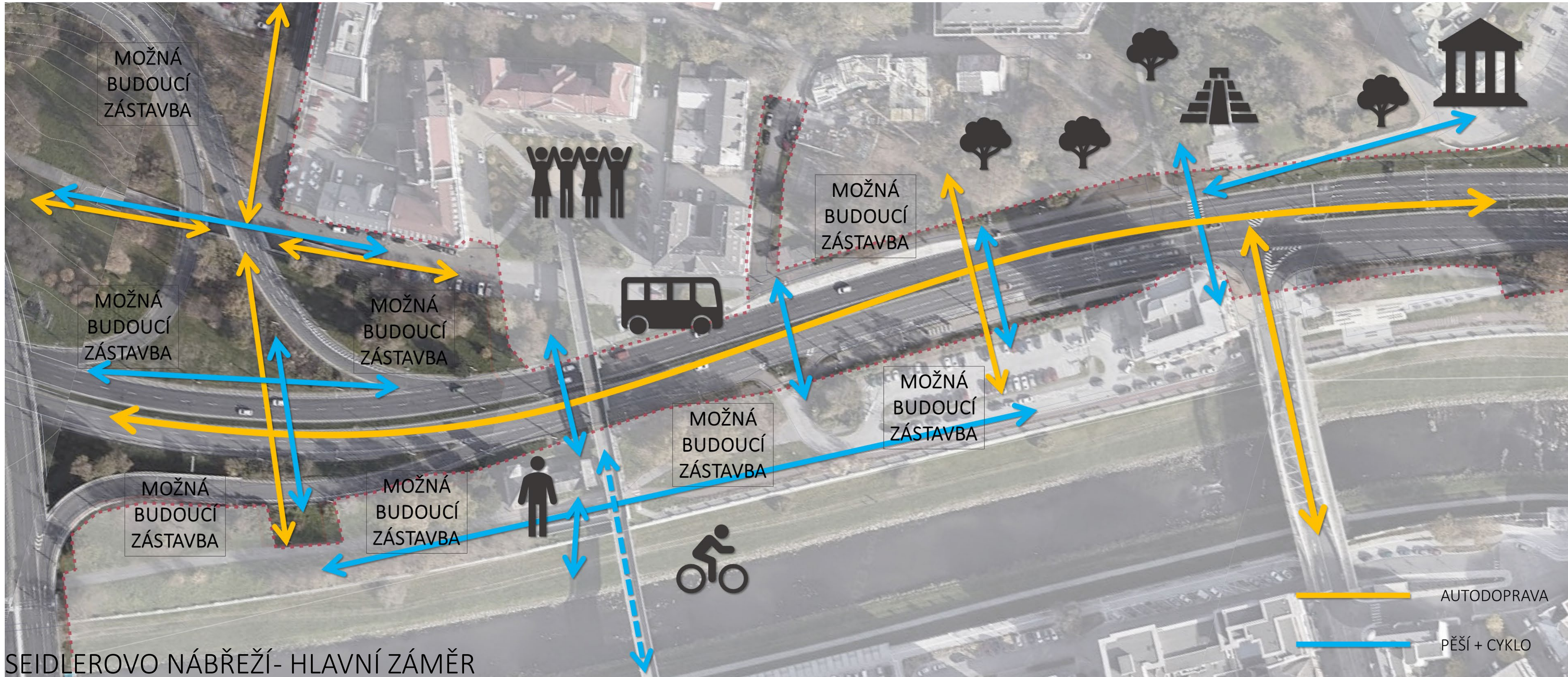


SEIDLEROVO NÁBŘEŽÍ- STAV

PROMĚNA ULIC BOHUMÍNSKÁ, FRÝDECKÁ – IZ II

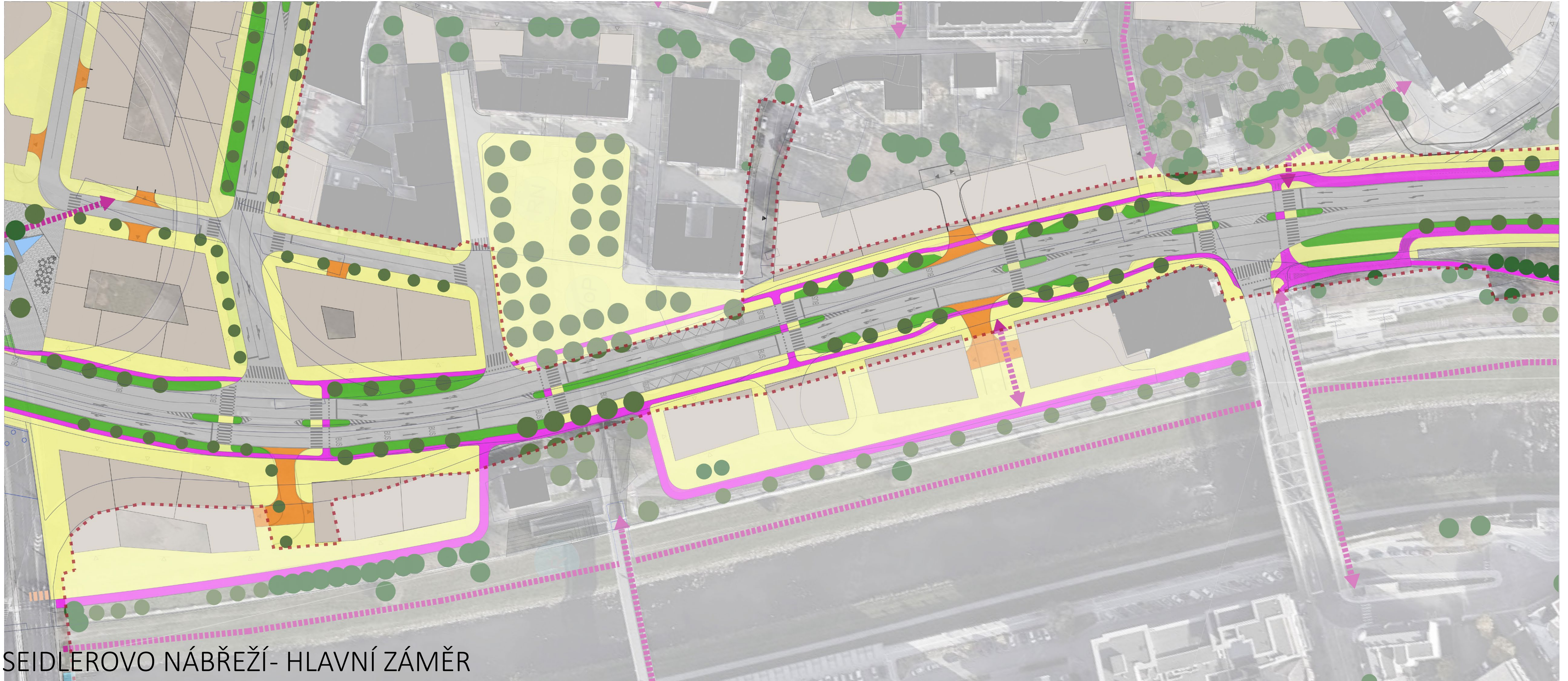


# SEIDLEROVO NÁBŘEŽÍ



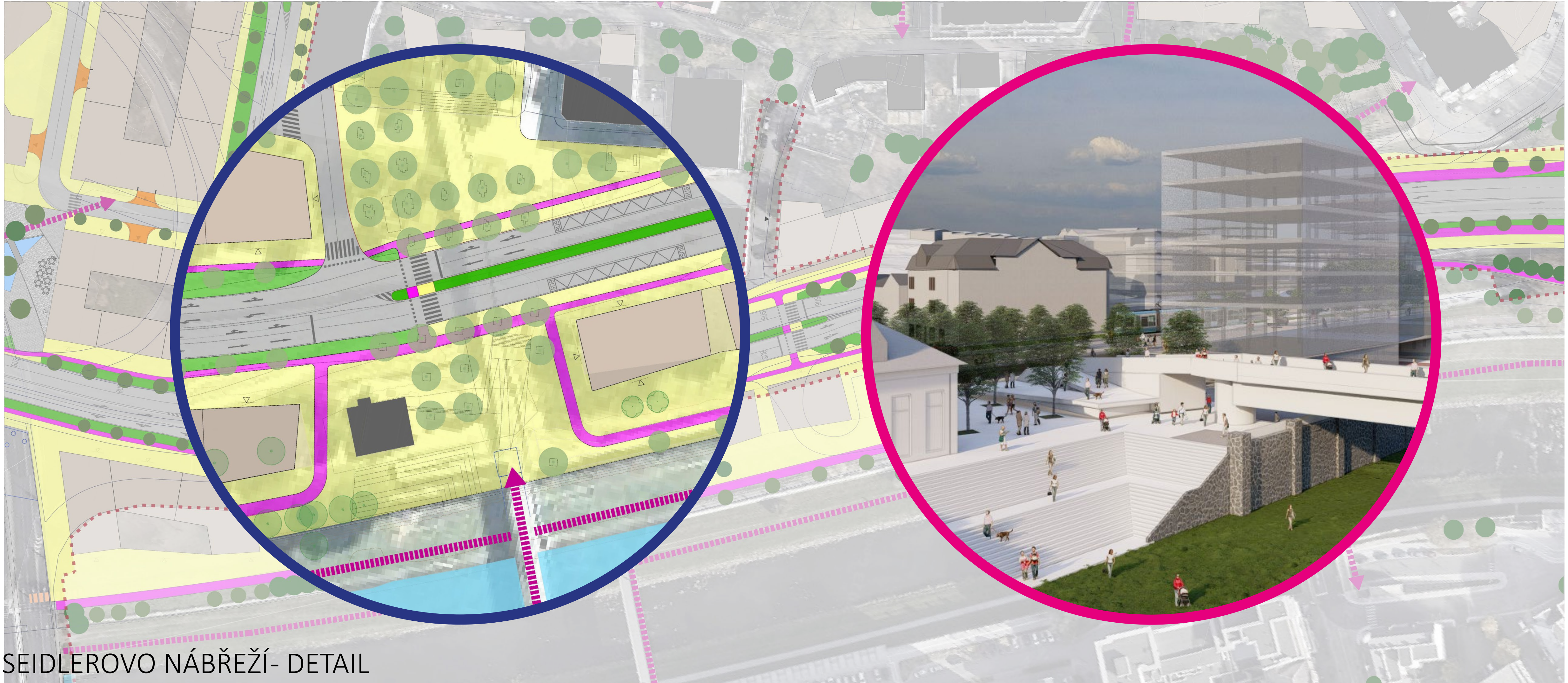
SEIDLEROVO NÁBŘEŽÍ- HLAVNÍ ZÁMĚR

# SEIDLEROVO NÁBŘEŽÍ



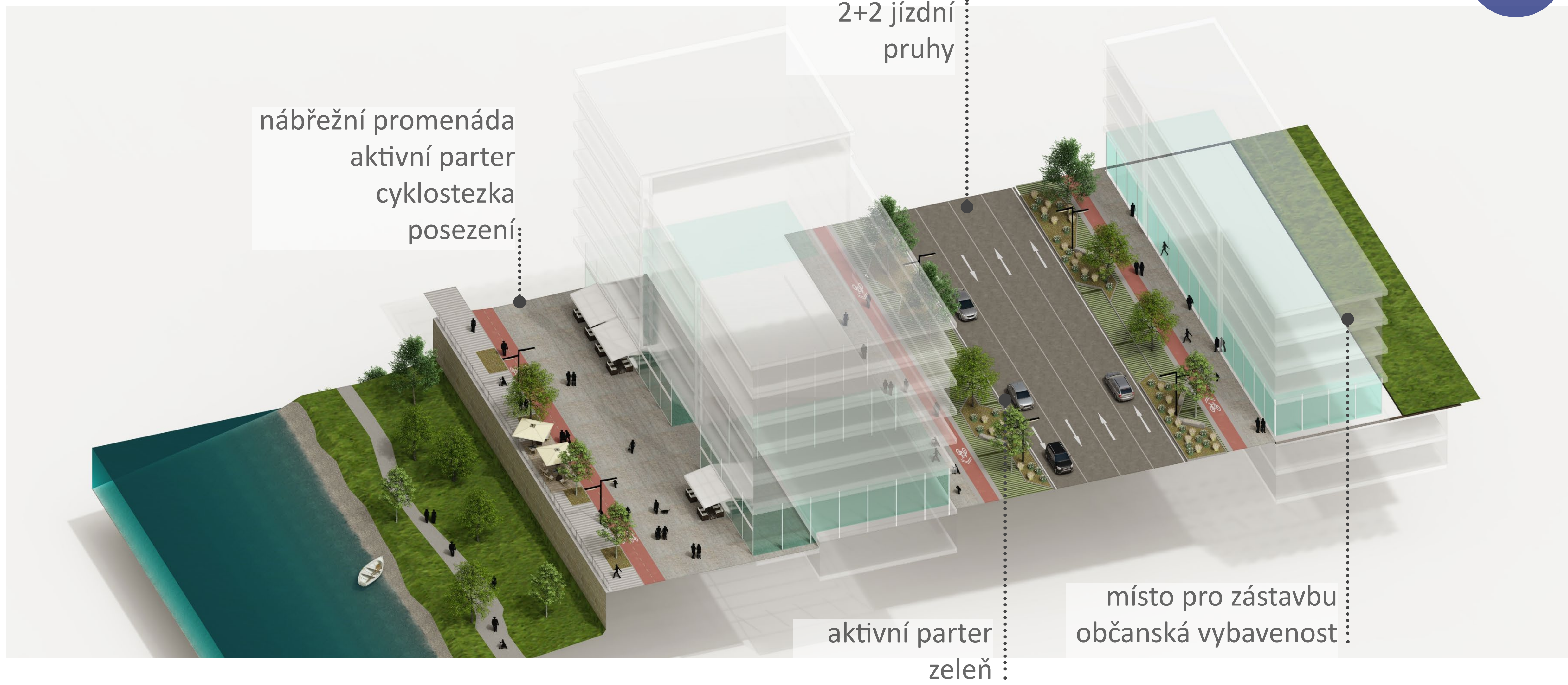
SEIDLEROVO NÁBŘEŽÍ- HLAVNÍ ZÁMĚR

# SEIDLEROVO NÁBŘEŽÍ



SEIDLEROVO NÁBŘEŽÍ- DETAIL

# SEIDLEROVO NÁBŘEŽÍ



## SEIDLEROVO NÁBŘEŽÍ- HLAVNÍ ZÁMĚR

PROMĚNA ULIC BOHUMÍNSKÁ, FRÝDECKÁ – IZ II

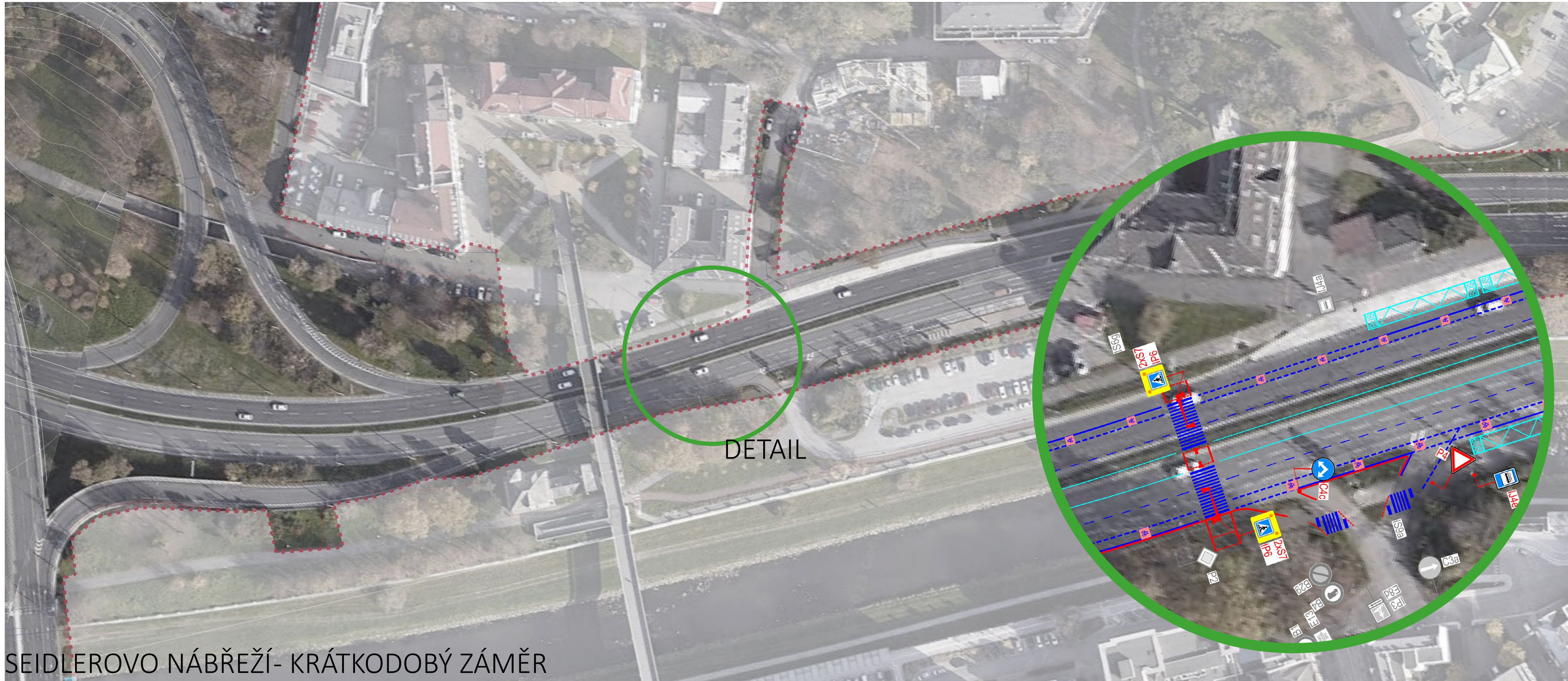

# SEIDLEROVO NÁBŘEŽÍ



## SEIDLEROVO NÁBŘEŽÍ- VIZUALIZACE

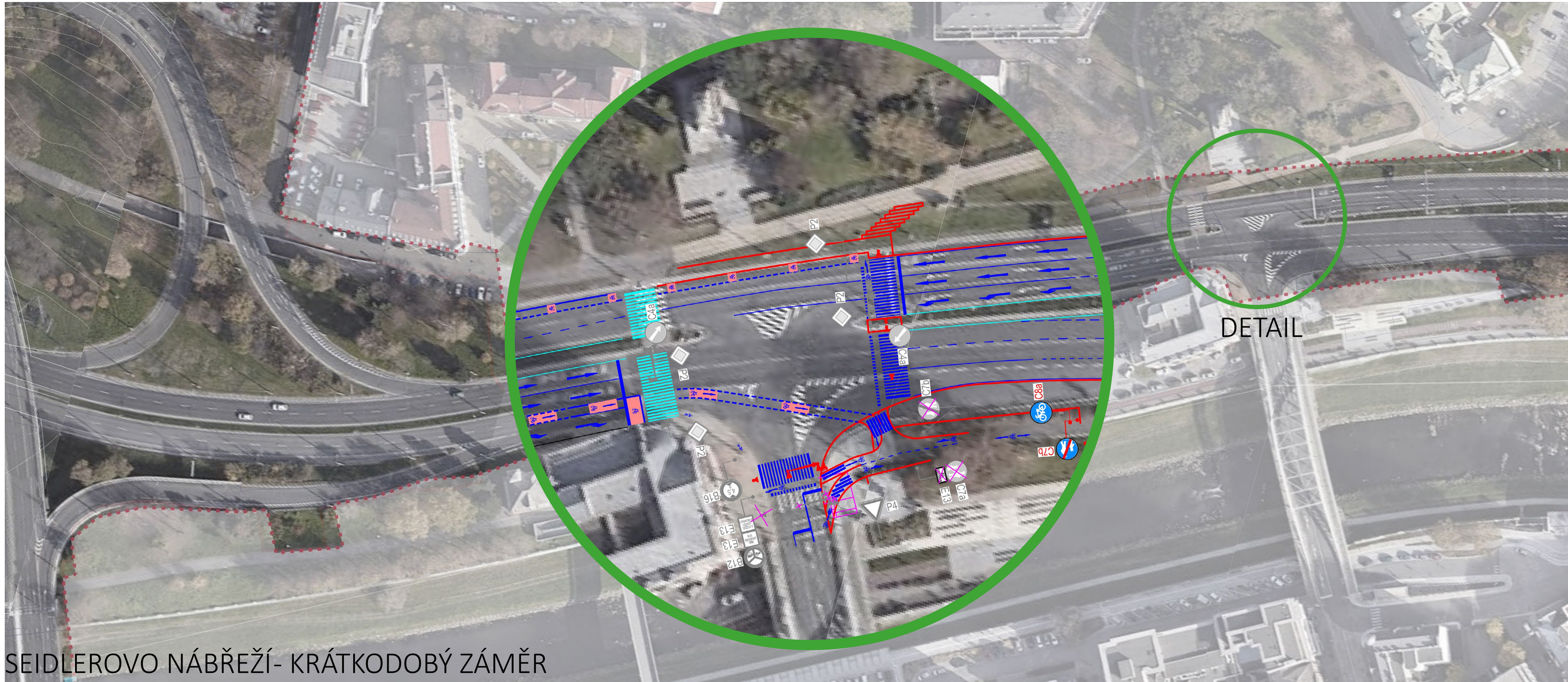

PROMĚNA ULIC BOHUMÍNSKÁ, FRÝDECKÁ – IZ II

# SEIDLEROVO NÁBŘEŽÍ CO LZE UDĚLAT DŘÍVE?



SEIDLEROVO NÁBŘEŽÍ- KRÁTKODOBÝ ZÁMĚR

# SEIDLEROVO NÁBŘEŽÍ CO LZE UDĚLAT DŘÍVE?



SEIDLEROVO NÁBŘEŽÍ- KRÁTKODOBÝ ZÁMĚR

PROMĚNA ULIC BOHUMÍNSKÁ, FRÝDECKÁ – IZ II

# OSTRAVA NA CO SE TĚŠÍTE NEJVÍCE?



SLEZSKÁ OSTRAVA - VIZE

PROMĚNA ULIC BOHUMÍNSKÁ, FRÝDECKÁ – IZ II



OSTRAVA  
NA CO SE TĚŠÍTE NEJVÍCE?



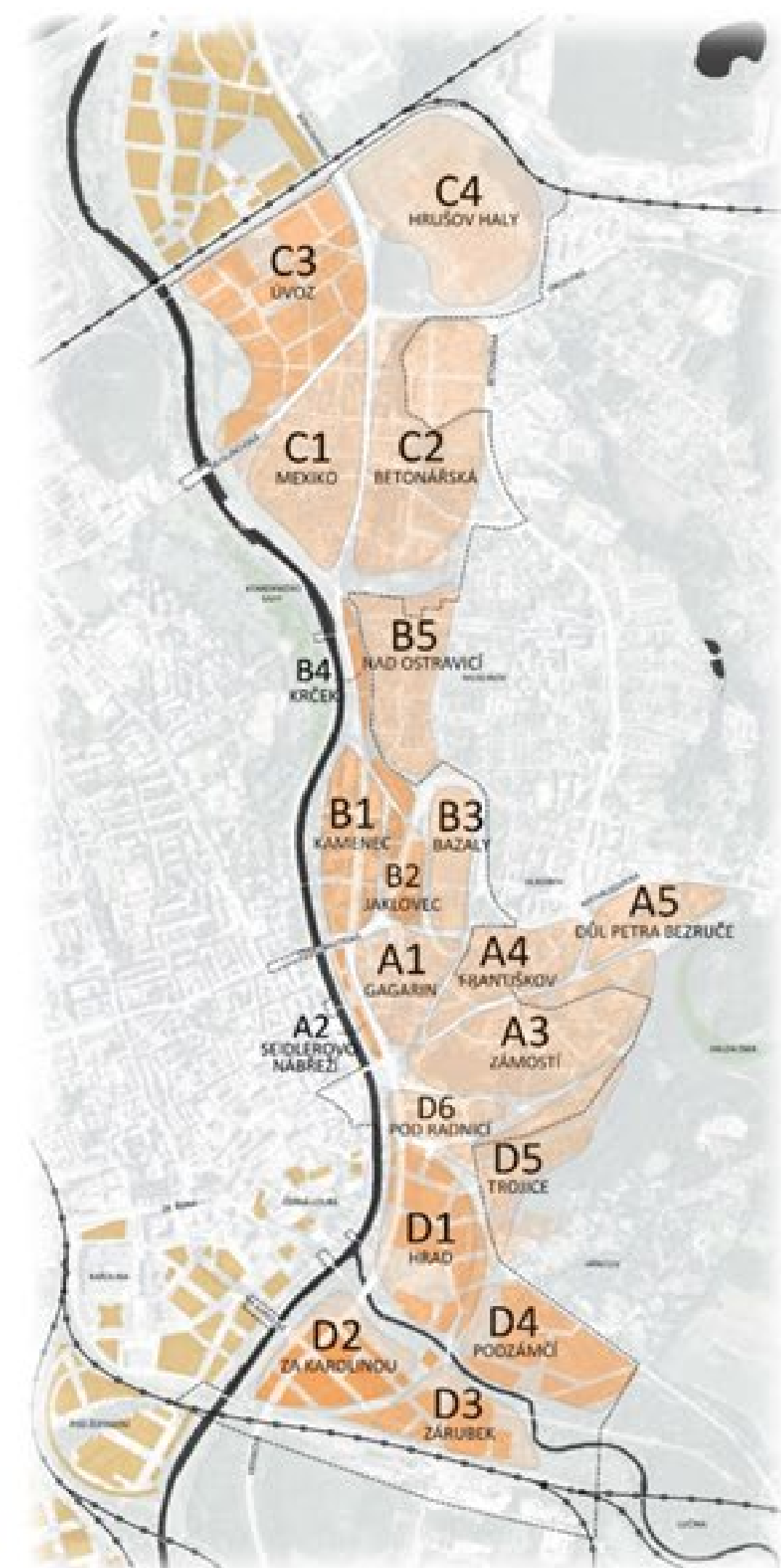
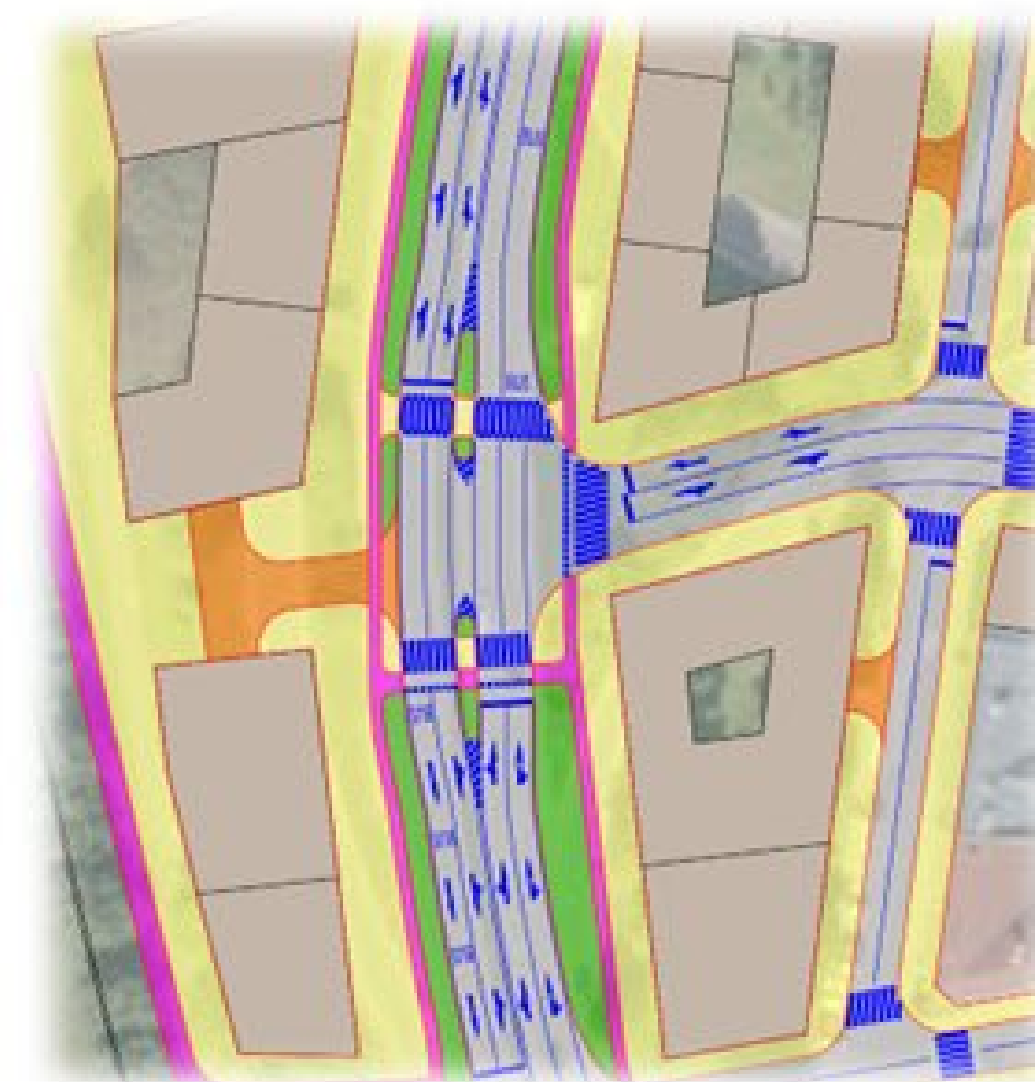
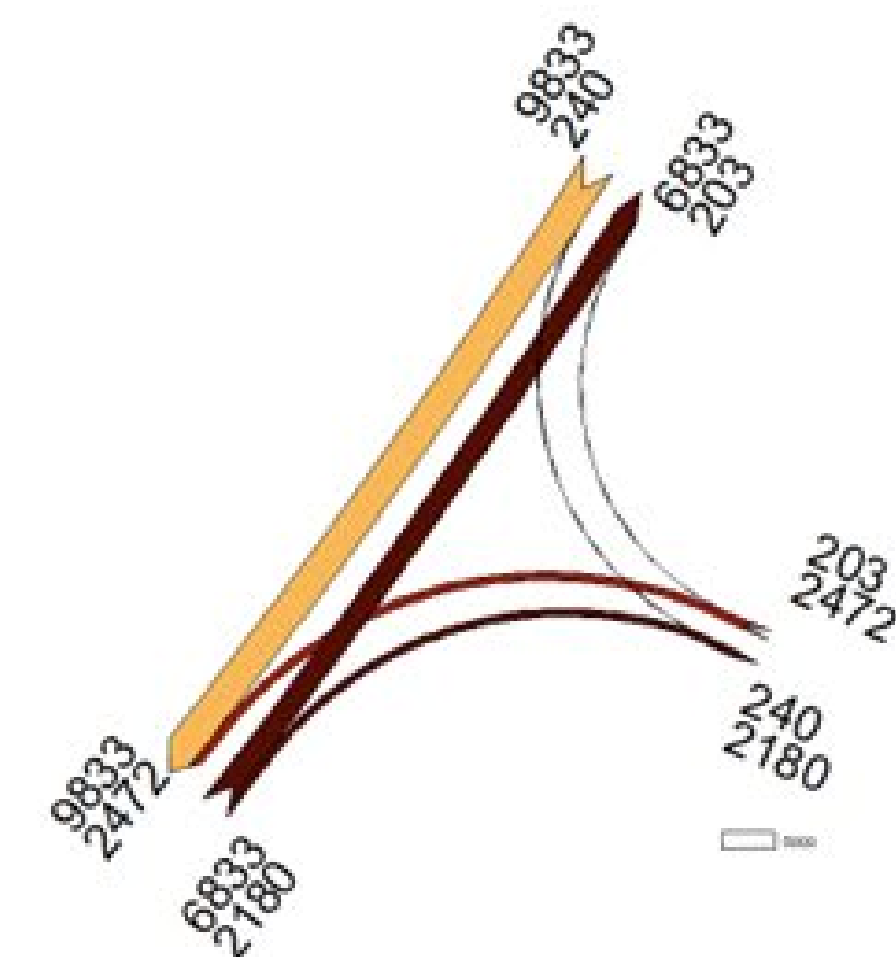
SLEZSKÁ OSTRAVA - STAV

PROMĚNA ULIC BOHUMÍNSKÁ, FRÝDECKÁ – IZ II

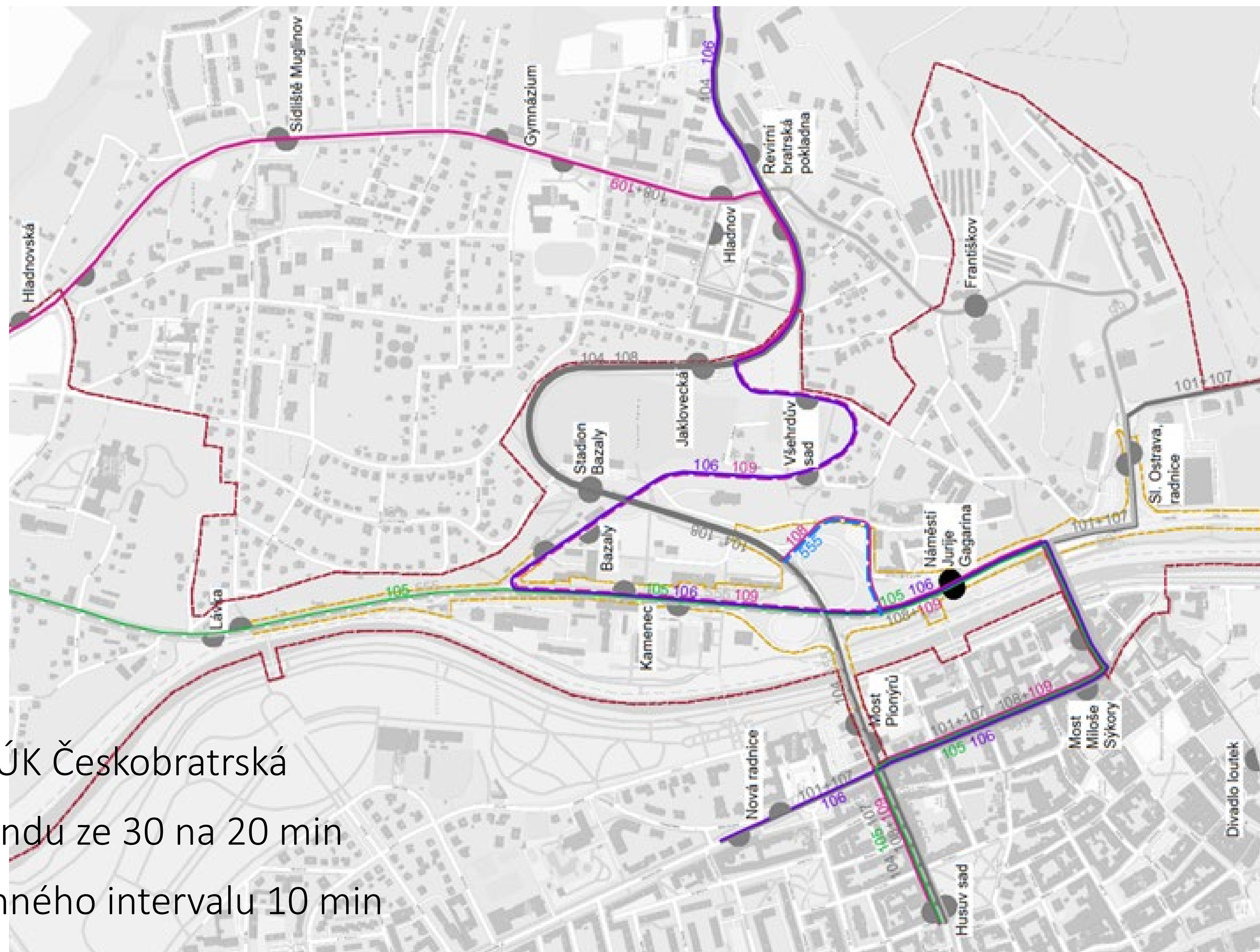
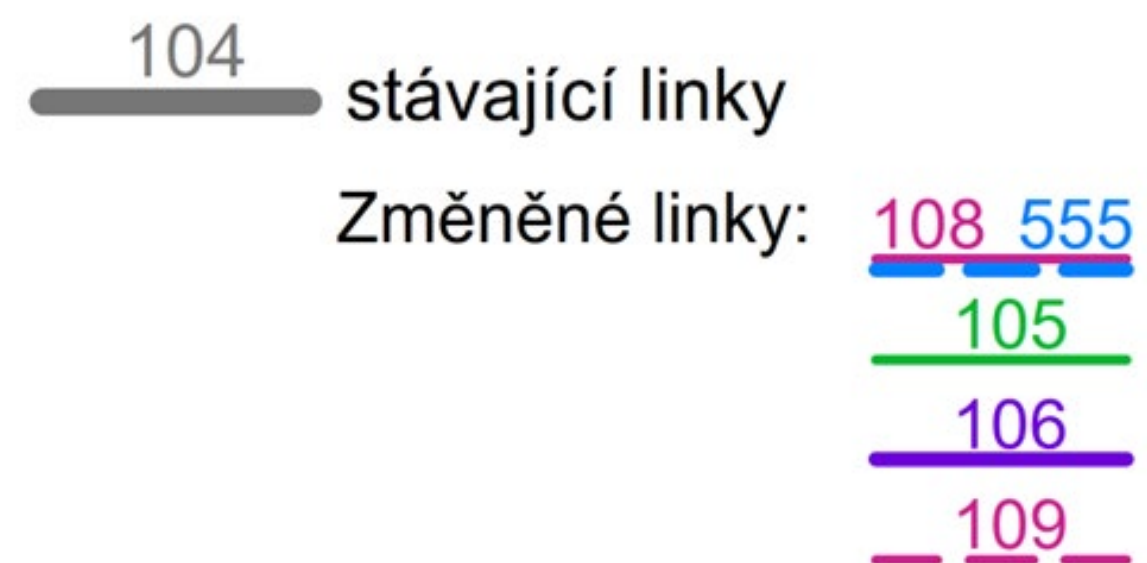
DĚKUJEME  
ZA POZORNOST



# POSTUP NÁVRHU DOPRAVNÍHO ŘEŠENÍ



# KONCEPCE MHD



- Změna trasy v oblasti MÚK Českobratrská
- Zkrácení intervalu o víkendu ze 30 na 20 min
- Koordinace JŘ do souhrnného intervalu 10 min

## KONCEPCE DOPRAVNÍHO ŘEŠENÍ - DETAIL

- Jízdní pruhy 4 x 3,25 m, ochranné ostrůvky, řízení SSZ
- Cyklisté a chodci v přidruženém prostoru, příčné vazby
- Preference VHD, napojení okolních rozvojových ploch

